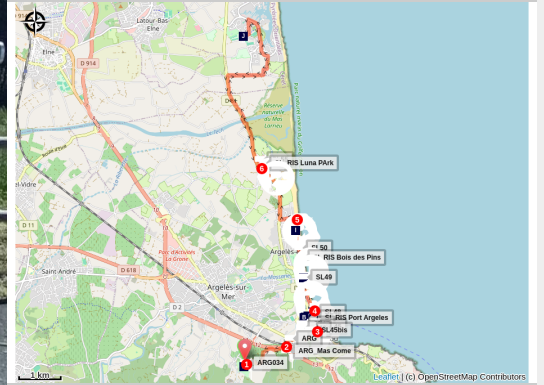


# St Cyprien par l'Eurovélo 8

Albères - ARGELES SUR MER



(Elisabeth Coste)



## *Circuit facile* *Balisage N°10 de couleur bleue*

Cette portion de voie verte de la vélittorale vous permettra d'accéder à St Cyprien par des pistes cyclables sécurisées. Cette balade vous suggère de vous rendre au jardin des plantes des Capellans.

## Infos pratiques

---

Pratique : Cyclo

---

Durée : 2 h

---

Longueur : 28.6 km

---

Dénivelé positif : 183 m

---

Difficulté : Facile

---

Type : Aller-retour

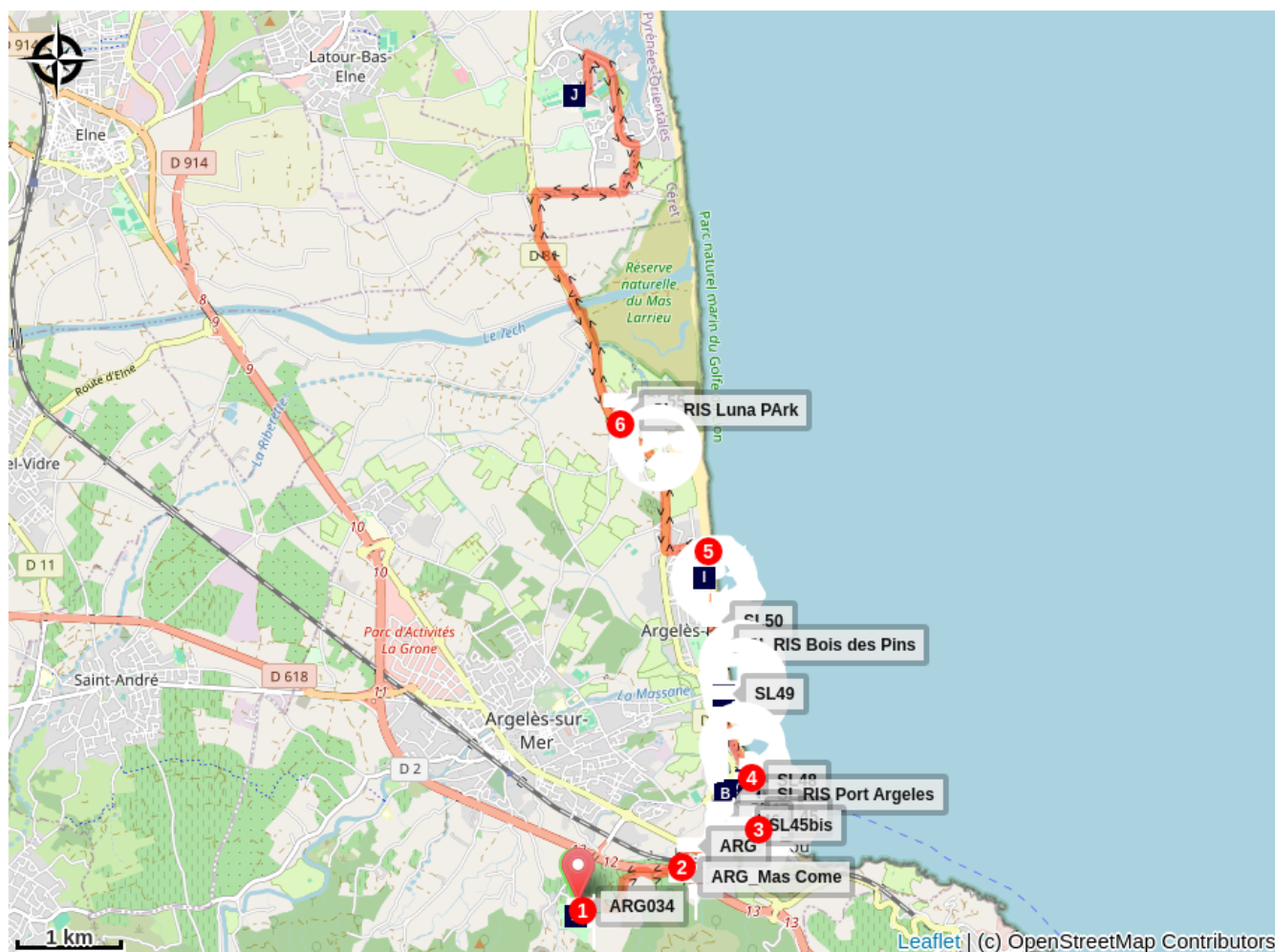
# Itinéraire








Départ : Parking de Valmy (base VTT)

Arrivée : Parking de Valmy (base VTT)

1. Partez en direction des caves Valmy. Descendez le terre-plein et contournez les caves par l'arrière. Arrivez sur le chemin en terre de servitude des vignes et suivez-le jusqu'à la route goudronnée du Mas Comes. Descendez vers le passage sous le pont de la voie rapide D914, suivez la route du Priou à votre gauche.
2. Puis, immédiatement à droite passez le passage du chemin de fer, vous arrivez à la route de Collioure (zone de prudence). Traversez-là pour vous rendre sur la piste cyclable en face, qui vous amènera au hameau du Racou.
3. Traversez le parking en terre vers la zone technique. Puis, arrivez au parking des plaisanciers, partez en direction des quais. Longez-les, jusqu'à la passerelle qui traverse la rivière de la Massane.
4. Depuis la zone d'exposition d'Argelès Photo Nature longez la promenade végétalisée en suivant les passages pour les vélos. Arrivez au parking après le Casino, prenez toujours le sentier qui longe la plage bordée de pins maritimes. Vous êtes sur l'EuroVelo 8.
5. Après le monolithe, récupérez à gauche le Boulevard de la Méditerranée, puis au rond-point à droite, la direction de St Cyprien sur la route du littoral.
6. Vous passerez un rond-point de l'aire de loisir (bowling, karting...). Après le pont du fleuve le Tech, continuez sur 1 km, au rond-point à droite puis à gauche vers Aqualand. Continuez sur la piste cyclable bordée par des platanes jusqu'au jardin botanique et le complexe sportif les Capellans. Ensuite, l'EuroVelo 8 continue vers les villages littoraux de Canet, Le Barcarès... Pour le retour, empruntez le même itinéraire qu'à l'aller.

# Sur votre chemin...



- |  |  |
|--|--|
|  Le Pôle Sport et nature (A)           |  Archipel Plongée (B)                   |
|  Argelès Plongée (C)                   |  Neptune Plongée (D)                    |
|  Aquatile Plongée (E)                  |  Barque Catalane (F)                    |
|  Passerelle du port (G)                |  Esplanade Charles Trenet (H)           |
|  Le Monolithe des exilés espagnols (I) |  Jardin des plantes "Les Capellans" (J) |

# Toutes les infos pratiques

## ⚠️ Recommandations

Prévoir de quoi s'hydrater. Le port du casque est obligatoire pour les enfants et recommandé pour les adultes.

## Zones de sensibilité environnementale

Au cours de votre itinéraire, vous allez traverser des zones sensibles en rapport avec la présence d'une espèce ou d'un environnement spécifique. Dans ces zones, un comportement approprié permet de contribuer à leurs préservation. Pour plus d'information, des fiches sont disponibles pour chaque zone.

### Zone Natura 2000 Directive Habitat

Période de sensibilité :

Zone Natura 2000 Directive Oiseaux



### Zone Natura 2000 Directive Oiseaux

Période de sensibilité :

Zone Natura 2000 Directive oiseaux

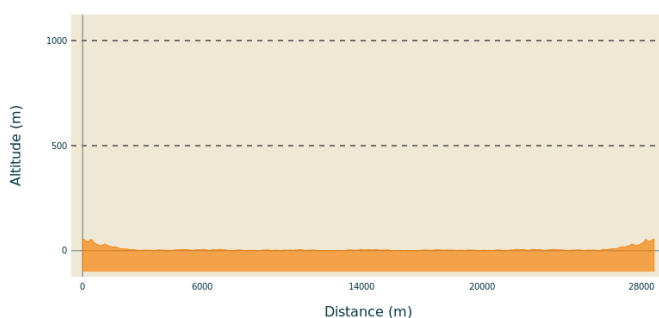


### Réserve Naturelle du Mas Larrieu

Période de sensibilité : Janvier, Février, Mars, Avril, Mai, Juin, Juillet, Août, Septembre, Octobre, Novembre, Décembre

Réserve Naturelle du Mas Larrieu

## Profil altimétrique



Altitude min 0 m  
Altitude max 55 m

## Transports

Bus à 1€

## Accès routier

D 914, sortie 12, Château de Valmy.

## Parking conseillé

Parking du Château de Valmy

# Sur votre chemin...

---



### Le Pôle Sport et nature (A)

Le pôle vous accueille à l'entrée du parc municipal de Valmy, au pied du massif des Albères. Vous serez informés sur les différentes possibilités de circuits et d'activités de pleine nature. Vous y trouverez des brochures, des cartes et un accueil physique afin de préparer au mieux votre session sport. C'est aussi un lieu de sensibilisation à l'extrême richesse de la biodiversité de la commune d'Argelès-sur-Mer.

04 68 81 47 25

Crédit photo : Ludovic Recha

---



### Archipel Plongée (B)

Esplanade du Nouveau monde  
8, Résidence les Villégiales

04 68 95 71 03

[www.archipelplongee.com](http://www.archipelplongee.com)

Crédit photo : Archipel Plongée

---



### Argelès Plongée (C)

Résidence Santa Maria

Rue des Matelots

06 78 48 76 30 / 06 83 89 96 90

[www.ardeles-plongee.com](http://www.ardeles-plongee.com)

Crédit photo : Argeles plongée

---



### Neptune Plongée (D)

Rue des Matelots

Résidence Santa Maria

06 83 89 96 90

Crédit photo : Neptune Plongée



## Aquatile Plongée (E)

Résidence Atalaya

2, Place Magellan

06 16 51 31 06

[www.aquatile.fr](http://www.aquatile.fr)

Crédit photo : Aquatile

---



## Barque Catalane (F)

Les barques catalanes étaient utilisées pour la pêche au filet de la sardine et des anchois autour des côtes catalanes et espagnoles. A Collioure en 1900, il y avait 120 barques catalanes pour la pêche au "sardinal" (sardine) ou à l'"anxove" (anchois).

Vous en trouverez encore tout le long du littoral restaurées par des passionnés.

Crédit photo : Stephane Ferrer

---



## Passerelle du port (G)

Véritable trait d'union entre le Port et la Plage, la Passerelle de la Massane est empruntée chaque été par plus de 200 000 promeneur.

Crédit photo : Stephane Ferrer

---



## Esplanade Charles Trenet (H)

Esplanade Charles Trenet

Crédit photo : Stephane Ferrer





## Le Monolithe des exilés espagnols (I)

Le monolithe du camp marque l'entrée sud du camp d'Argelès-sur-Mer ouvert au début du mois de février 1939 pour interner une partie des réfugiés venus d'Espagne lors de la Retirada. Plus de 100.000 réfugiés, dont des femmes et des enfants, passeront par le camp jusqu'à l'été 1939. Tous dorment à même le sable dans des abris de fortune. Réaménagé, le camp rouvre suite à la déclaration de guerre en septembre 1939.

Après la défaite de juin 1940, le camp s'internationalise avec l'arrivée des réfugiés du Nord et de l'Est de l'Europe, dont des Juifs étrangers, ainsi que le retour de travailleurs espagnols. Vichy l'utilise à son tour comme l'un des principaux camps du sud de la France et y interne des nomades français à l'automne 1940.

Plus d'une cinquantaine de nationalités se côtoient derrière les barbelés d'Argelès. Ces « indésirables » sont reclus sur une plage où les conditions de vie sont particulièrement difficiles avec une mortalité, infantile notamment, élevée. En 1941, le ministère de l'Intérieur transfère la majorité des internés vers le camp de Rivesaltes et expulse dans les camps d'Algérie une partie des Espagnols et des brigadistes internationaux. En juin 1942, alors qu'il n'y subsiste plus qu'un hôpital, le camp d'Argelès-sur-Mer devient un Chantier de la Jeunesse française avant de fermer définitivement au mois de novembre. Erigé en 1999, ce monolithe rend hommage à tous les réfugiés passés par le camp.

Crédit photo : Mémorial du camp d'Argelès



## Jardin des plantes "Les Capellans" (J)

Le parc, de 5 ha environ, a été restauré par la ville de Saint-Cyprien en 1998, pour sauvegarder ce patrimoine hérité du XIXe siècle et en faire un jardin botanique comptant plus de 800 espèces dont 35 de palmiers, une bamboueraie, une collection remarquable de roses anciennes et des essences méditerranéennes parfois très rares. Un long « embarcadère » conduit les promeneurs jusqu'au plan d'eau sur lequel règne, l'été, le nénuphar géant Victoria.

[Plus d'infos](#)

Crédit photo : OT St Cyprien