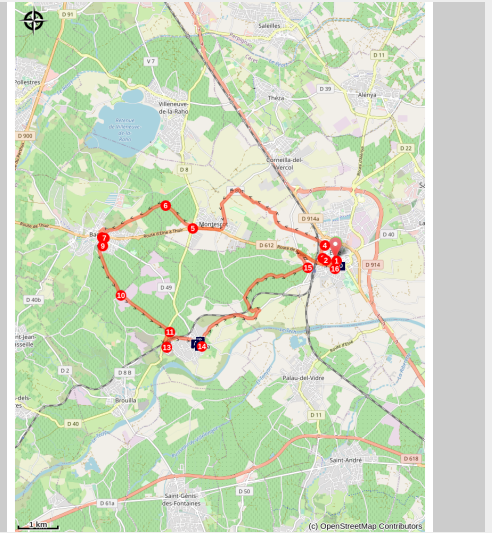


A deux roues dans les vignes

Illibéris - ELNE



Les vignes (Elisa Rabou)

Promenade à vélo à travers les vignes, au départ de la ville antique d'Elne, avec point de vue sur le Canigou. Vins et miels sont au rendez-vous.

Le temps d'une demi-journée et de quelques kilomètres à vélo, un itinéraire vous attend pour plonger au coeur du territoire Pyrénées Méditerranée. laissez-vous rouler à travers les vignes, les routes de campagne et profitez de la vue sur le Canigou pour découvrir les savoir-faire locaux. Rendez-vous dans deux domaines viticoles pour une dégustation de vin. Apprenez le monde du miel avec la miellerie Coopérative d'Ortaffa.

Infos pratiques

Pratique : Cyclo

Durée : 2 h 30

Longueur : 20.3 km

Dénivelé positif : 137 m

Difficulté : Facile

Type : Boucle

Thèmes : Architecture, Art, Patrimoine, Plaine

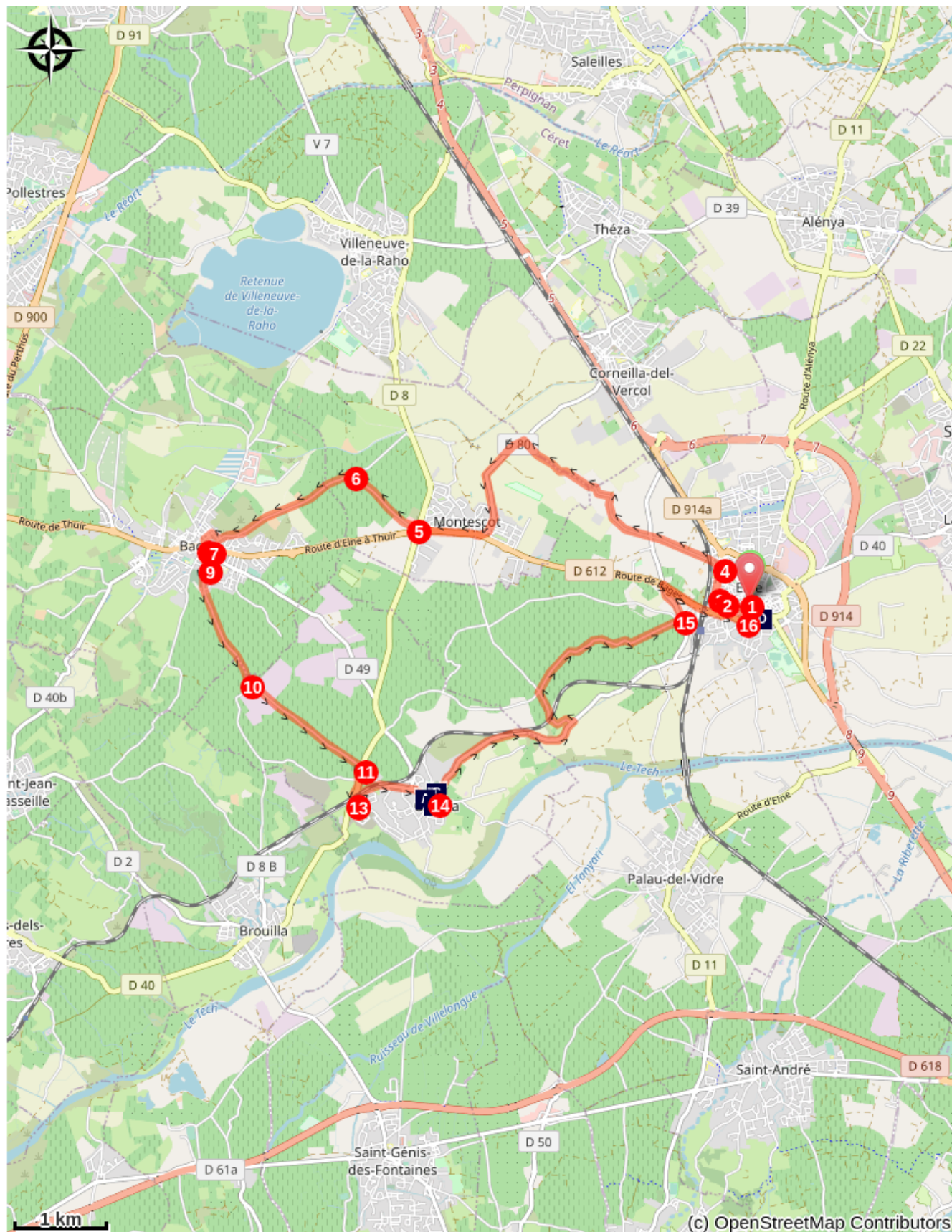
Itinéraire



Départ : Office de Tourisme d'Elne



Arrivée : Office de Tourisme d'Elne

1. Partir de l'Office de tourisme d'Elne par la rue du couvent sur la gauche. Puis prendre la prochaine à droite sur Avenue des Albères, puis encore à droite sur Avenue Général Leclerc.
2. Au rond-point prendre la 4ème sortie sur la rue du Mas Latrobe puis continuer tout droit jusqu'au stop. A l'intersection prendre à droite sur Boulevard 8 mai 1945.
3. Sur le boulevard prendre la 3ème à gauche sur la Rue du 11 novembre et suivre le chemin de Villeneuve. (Attention, traverse de la départementale fréquentée).
4. Continuer tout droit sur deux kilomètres puis tourner à gauche sur la D80 et rouler pendant 1km, puis prendre la direction de Bages à Montescot.
5. Au rond-point prendre la deuxième sortie "Intermarché" puis tourner sur le chemin à gauche avant la station d'essence.
6. Après 900m à l'intersection, prendre à gauche pour descendre à Bages via le chemin d'Avall Rich.
7. A Bages, passer devant la fameuse Casa Carrère, bâtisse de conte de fée. Traverser dans ce village typique puis prendre la direction d'Ortaffa sur votre droite.
8. Tourner à gauche sur la Place Docteur Bolte. Puis prendre la première rue "Jean Jaurès" à droite. Continuer tout droit pendant 200m et entrer dans **le Domaine Parcé Ramos** à votre gauche.
9. Pour repartir du domaine, tourner à gauche puis la première à droite sur le Chemin du Brouilla.
10. Après 1.5 km, passer un petit pont et tourner à gauche.
11. Arrivé à l'intersection de la D8, tourner à droite puis continuer tout droit pendant 350m.
12. Au rond-point vous trouverez **la Miellerie d'Ortaffa** sur votre gauche.
13. Pour repartir de la Miellerie reprendre le rond-point, et prendre la sortie direction Ortaffa. Continuer tout droit pendant 1,2 km pour arriver à Ortaffa, découvrir ce village qui a su conserver de belles traces de son passé. Incontournable : sa célèbre Tour Eiffel catalane !
14. A Ortaffa prendre la D40 en direction d'Elne puis continuer pendant 500 m et tourner à gauche vers le chemin St-Martin. Rejoindre **le Domaine Sol Payré** sur votre gauche . A la prochaine intersection, continuer toujours tout droit. A l'intersection suivante tourner à droite vers le chemin de Llauro.
15. Arrivé au Stop, prendre à droite puis tout de suite à droite. Arrivé à la départementale prendre à droite pour rejoindre Elne.
16. Continuez toujours tout droit au premier rond-point, puis au deuxième prendre la troisième sortie en direction du centre historique pour arriver à l'office de tourisme d'Elne.

Sur votre chemin...



 Château d'Ortaffa (A)
 L'église d'Ortaffa (C)

 Le clocher civil d'Ortaffa (B)
 Musée Terrus (D)

Toutes les infos pratiques

⚠️ Recommandations

Prévoir une bonne hydratation. Respecter le code de la route. Le port du casque est obligatoire pour les enfants et vivement recommandé pour les adultes.

Renseignements :

Office de tourisme d'Elne, 2 Bis rue du couvent, 66 200 Elne - 04 48 98 00 08

[Télécharger ici le livret du parcours](#)

Zones de sensibilité environnementale

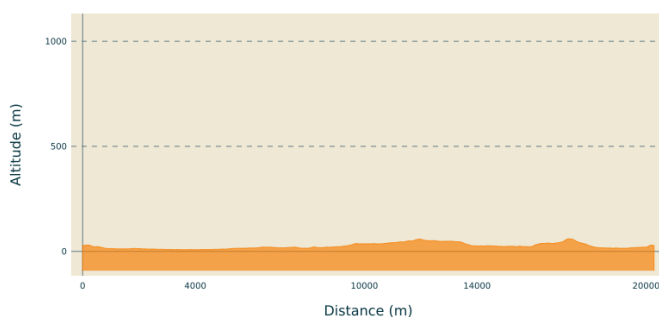
Au cour de votre itinéraire, vous allez traverser des zones sensibles en rapport avec la présence d'une espèce ou d'un environnement spécifique. Dans ces zones, un comportement approprié permet de contribuer à leurs préservation. Pour plus d'information, des fiches sont disponibles pour chaque zone.

Zone Natura 2000 Directive Habitat

Période de sensibilité :

Zone Natura 2000 Directive Oiseaux

Profil altimétrique



Altitude min 8 m
Altitude max 60 m

Transports

Bus à 1€

Parking conseillé

Parking de l'Office de Tourisme

Accès routier

D 914, D 612

Sur votre chemin...



Château d'Ortaffa (A)

De l'ancien château, très restauré, sont conservés quelques vestiges médiévaux.

Crédit photo : Mairie d'Ortaffa



Le clocher civil d'Ortaffa (B)

Monument symbole du village, le clocher a été édifié entre 1898 et 1900 sous la municipalité de Sauveur Malé, inspiré de la Tour Eiffel et l'exposition universelle parisienne.

Crédit photo : Mairie Ortaffa



L'église d'Ortaffa (C)

La première église d'Ortaffa, dédiée à Ste Eugénie, apparaît dans les textes en 1145. De style roman, elle existe toujours de nos jours, se trouvant dans l'enceinte du cimetière. Elle est composée d'une nef unique et d'une abside semi-circulaire dont le chevet est animé d'arcatures aveugles. La voûte est en plein cintre sur arcs doubleaux.

On y retrouve un rétable baroque du XVIII^e siècle et un christ polychrome en carton du XVI^e siècle.

Crédit photo : Mairie d'Ortaffa



Musée Terrus (D)

Etienne Terrus (1857-1922) est un peintre né à Elne, ami de nombreux artistes parmi lesquelles Maillol, Matisse et Derain.

Maître incontesté de l'aquarelle, il ne se rattache à aucune école ni tendance, même si l'influence des Fauves est très nette dans ses dernières toiles. Il a retranscrit avec art les paysages et la luminosité du Roussillon.

Cet espace situé à 30m de la Cathédrale a été ouvert en 1994 en son honneur.

Bien que très talentueux, Terrus ne connaîtra pas le même succès que son ami et mentor Aristide Maillol.

Accueil des personnes handicapées et/ou à mobilité réduite.

museeterrus@ville-elne.com

+33 4 68 22 88 88

Crédit photo : Ville d'Elne