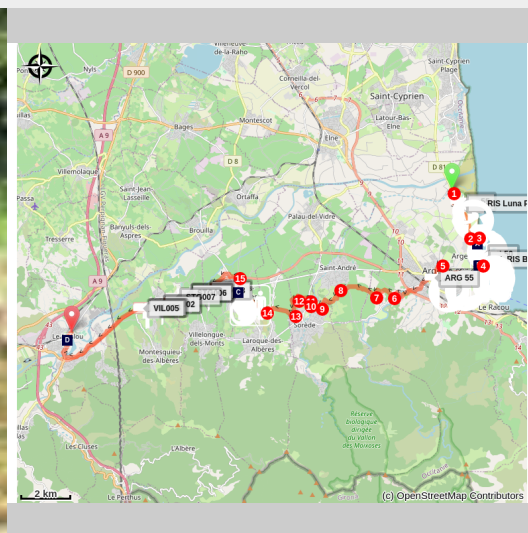


Eurovélo 8 (2021) Tranche Argelès / Le Boulou

Albères - ARGELES SUR MER



(François-Xavier Hallé)

Une belle variété de paysages : Du bord de mer au Vallespir en passant par le piémont des Albères.

L'Eurovélo 8 relie Athènes à Cadix. Nous vous proposons de découvrir l'itinéraire qui traverse le territoire Pyrénées-Méditerranée entre Argelès-sur-Mer et Le Boulou. Ce circuit qui débute en bord de mer vous fera découvrir Argelès, station balnéaire très animée, puis la quiétude de la campagne en traversant les vignes du piémont. Avant de rejoindre la piste cyclable pour aller vers Le Boulou, vous traverserez Saint-Genis-des-Fotaines et passerez devant le célèbre linteau, première sculpture romane datée dans la pierre. Ne manquez pas non plus la visite du cloître et de l'église Saint Michel. Au Boulou, vous pourrez visiter la maison de l'eau et de la Méditerranée.

Infos pratiques

Pratique : Cyclo

Durée : 3 h

Longueur : 30.1 km

Dénivelé positif : 177 m

Difficulté : Intermédiaire

Type : Traversée

Thèmes : Faune, Flore, Histoire, Patrimoine, Piste Cyclable, Point de vue

Itinéraire

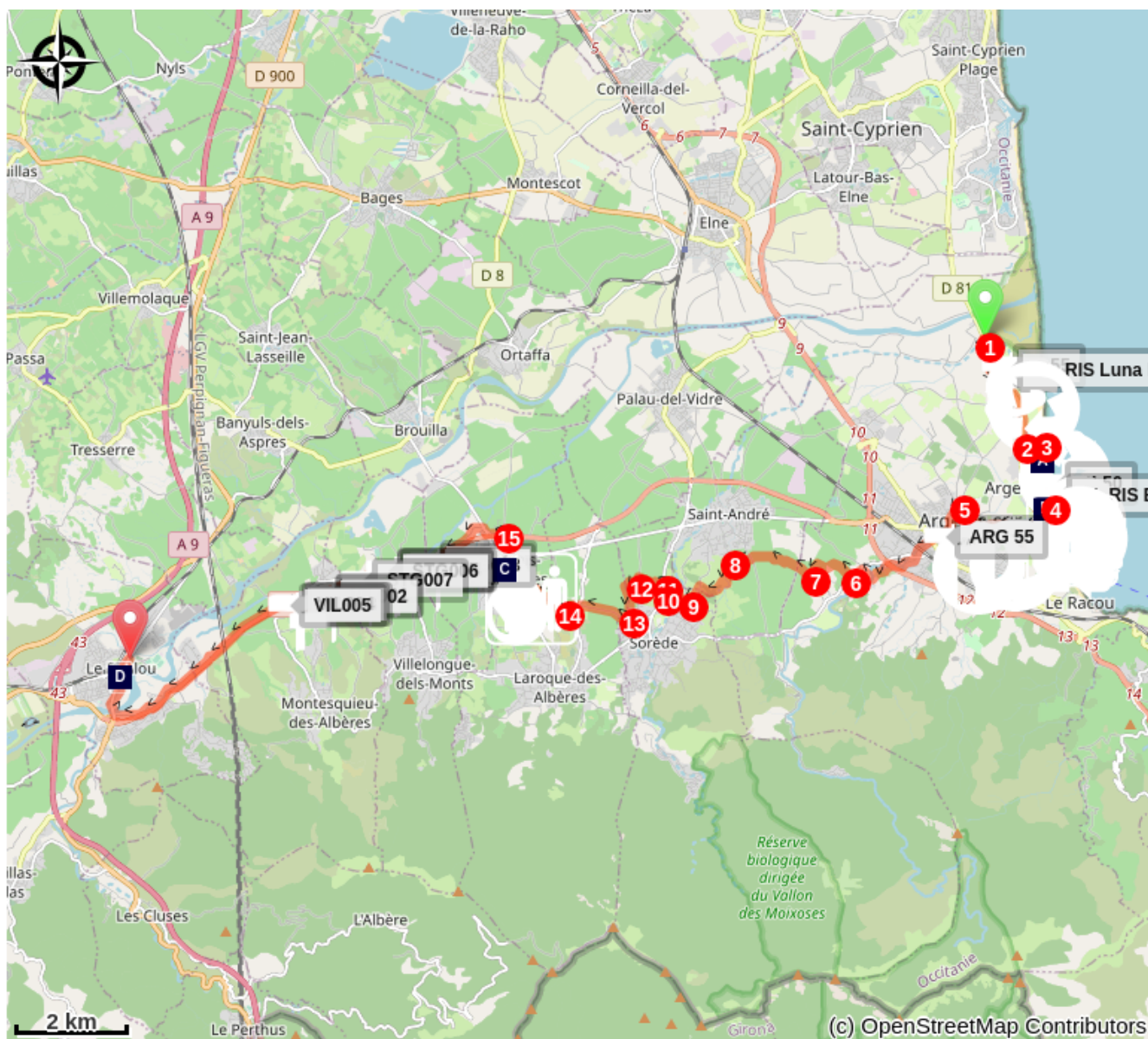
Départ : Argelès sur mer

Arrivée : Le Boulou


1. Suivre la piste cyclable longeant la D81 sur la gauche, en direction d'Argelès. Passer sur le pont bleu de la *Riberette* et longer le camping Le Littoral. Au rond-point du *Luna Park*, continuer tout droit sur la route du Littoral.
2. Au prochain rond-point, prendre à gauche vers le boulevard de la Méditerranée, tout en restant sur la piste cyclable.
3. Au bout du boulevard, continuer tout droit sur un passage en graviers, entre deux immeubles et poursuivre jusqu'à la promenade en bord de mer. Continuer vers la gauche sur cette promenade qui longe la plage, à gauche. A 500 m, vous vous trouverez sur la promenade végétalisée. // ! \\ La zone est partagée avec les piétons et elle est très fréquentée en saison estivale // ! \\
4. Après le parking de la fête foraine (à droite), tourner à droite sur l'Avenue des Pins. Au rond-point de l'office de tourisme d'Argelès-sur-Mer prendre à gauche avenue des Platanes. Puis, au rond-point de l'Arrivée, prendre la première sortie, à droite, et suivre la grande avenue Charles de Gaulle jusqu'à la station-service où il faut tourner à droite, route de la Mer. Au rond-point du complexe sportif prendre à droite, avenue Molière.
5. Au rond-point suivant, prendre la troisième sortie, rue des Trabucaires. À ce niveau, la piste cyclable longe la rue, à droite. Au rond-point traverser la route vers le trottoir d'en face pour suivre la piste et prendre la deuxième sortie, rue du 14 juillet. Continuer tout droit. Vous passez un gué. Tout de suite après, tourner à droite. La piste cyclable longe une rue à sens unique, à gauche et la *Massane* à droite. Passer sous le pont et continuer sous les pins. La piste devient à ce niveau un chemin en terre. // ! \\ Tronçon partagé avec les piétons. // ! \\ Franchir la petite passerelle au bout du parking et continuer tout droit jusqu'à la route de Sorède. Quand vous y arriver aller à gauche puis la première à droite, rue du Moulin Mars et poursuivre sur la rue des Micocouliers puis sur le chemin du Roua qui passe sous la D914. Vous passez devant l'auberge du Roua. Continuer puis tourner à droite en traversant la rivière puis rejoindre la route de sorède où vous partirez sur la gauche.
6. Tourner sur la première rue à droite qui serpente et débouche Chemin des vignes.
7. Tourner à droite et arriver Chemin de la Carrerasse. Aller à droite puis prendre la première à gauche. Poursuivre sur le chemin qui coupe le Chemin de la Pave.
8. Arriver au niveau de la rivière, traverser et partir sur la gauche rue de les Coscolledes. Poursuivre, puis repassez la rivière et arriver sur le chemin de Saint-André. Attention, vous traverserez une zone avec des habitations et éventuellement de la circulation. Aller sur la gauche.
9. Après les maisons, prendre la deuxième rue sur la droite puis au bout de la rue tourner à gauche et prendre la première à droite après un virage en épingle. Passer au dessus de la rivière, "Tassio" sur un passage à gué.
10. Remonter la route et traverser maintenant route de Palau (D11). Partir à droite (ralentisseur pour la circulation).

11. Tourner à gauche pour rejoindre le chemin de la petite Gabarre, aller sur la gauche.
12. Tourner ensuite à droite pour rejoindre le chemin de la Gavarra Baixa.
[*Correspondance pour la boucle des Albères -les métiers d'hier et d'aujourd'hui à partir de ce point](#)
13. Après la potence,prendre à droite et aller tout droit. Après avoir passer un passage à gué, traverser l'avenue des Balèares, (Faire très attention, les voitures arrivent vite et la visibilité est médiocre!) aller tout droit en traversant un deuxième gué.
14. Continuer tout droit et descendre la rue Clémenceau (Rester sur la droite,rue en sens unique). Remarquerle linteau et visiter le cloître si vous le pouvez.
15. Continuer tout droit, après le city park,tourner sur la gauche pour rejoindre la piste cyclable qui va au Boulou.

Sur votre chemin...



 Le Monolithe des exilés espagnols (A)

 Clôître de Saint-Genis-des-Fontaines (C)

 Bois des Pins (B)

 La Maison de l'Eau et de la Méditerranée (D)

Toutes les infos pratiques

⚠️ Recommandations

Respecter le code de la route. Les itinéraires sont partagés avec les voitures sur pas mal de tronçons. Prévoir une bonne hydratation. Le port du casque est obligatoire pour les enfants et vivement recommandé pour les adultes.

Zones de sensibilité environnementale

Au cours de votre itinéraire, vous allez traverser des zones sensibles en rapport avec la présence d'une espèce ou d'un environnement spécifique. Dans ces zones, un comportement approprié permet de contribuer à leurs préservation. Pour plus d'information, des fiches sont disponibles pour chaque zone.



Réserve Naturelle du Mas Larrieu

Période de sensibilité : Janvier, Février, Mars, Avril, Mai, Juin, Juillet, Août, Septembre, Octobre, Novembre, Décembre

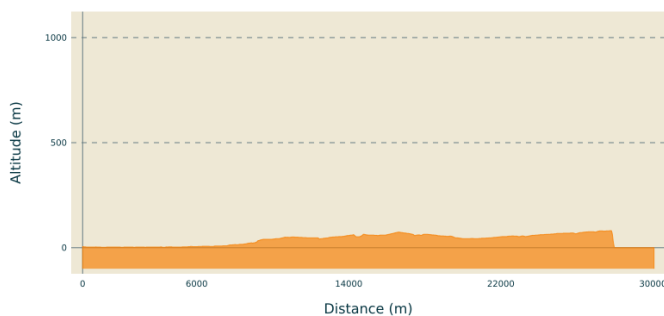
Réserve Naturelle du Mas Larrieu

Zone Natura 2000 Directive Habitat

Période de sensibilité :

Zone Natura 2000 Directive Oiseaux

Profil altimétrique



Altitude min 0 m
Altitude max 81 m

Transports

Bus à1

Accès routier

D81

Sur votre chemin...



Le Monolithe des exilés espagnols (A)

Le monolithe du camp marque l'entrée sud du camp d'Argelès-sur-Mer ouvert au début du mois de février 1939 pour interner une partie des réfugiés venus d'Espagne lors de la Retirada. Plus de 100.000 réfugiés, dont des femmes et des enfants, passeront par le camp jusqu'à l'été 1939. Tous dorment à même le sable dans des abris de fortune. Réaménagé, le camp rouvre suite à la déclaration de guerre en septembre 1939.

Après la défaite de juin 1940, le camp s'internationalise avec l'arrivée des réfugiés du Nord et de l'Est de l'Europe, dont des Juifs étrangers, ainsi que le retour de travailleurs espagnols. Vichy l'utilise à son tour comme l'un des principaux camps du sud de la France et y interne des nomades français à l'automne 1940.

Plus d'une cinquantaine de nationalités se côtoient derrière les barbelés d'Argelès. Ces « indésirables » sont reclus sur une plage où les conditions de vie sont particulièrement difficiles avec une mortalité, infantile notamment, élevée. En 1941, le ministère de l'Intérieur transfère la majorité des internés vers le camp de Rivesaltes et expulse dans les camps d'Algérie une partie des Espagnols et des brigadistes internationaux. En juin 1942, alors qu'il n'y subsiste plus qu'un hôpital, le camp d'Argelès-sur-Mer devient un Chantier de la Jeunesse française avant de fermer définitivement au mois de novembre. Érigé en 1999, ce monolithe rend hommage à tous les réfugiés passés par le camp.

Crédit photo : Mémorial du camp d'Argelès



Bois des Pins (B)

Vous cherchez un endroit pour vous reposer à l'ombre des pins maritime. C'est le lieu parfait.

Vous trouverez également des équipements pour pique-niquer à quelques mètres des allées commerçantes de la plage.

Crédit photo : Stephane Ferrer



Cloître de Saint-Genis-des-Fontaines (C)

Le cloître de Saint Genis des Fontaines a été construit au XIIIème siècle. Sa spécificité se caractérise par la polychromie de ses marbres : le blanc de Céret, le rose de Villefranche de Conflent et le noir de Baixais. Au vieux thème de la flore et de la faune, l'art de Saint Genis en associe de nouveaux puisés dans l'environnement local (tortue, grenouille...). A voir également le célèbre linteau en marbre blanc en façade de l'église. Il est la première sculpture romane datée dans la pierre (1019-1020). La date de réalisation est indiquée dans les deux lignes en latin qui y figure. L'église Saint Michel est à découvrir lors de la visite avec ses richesses intérieures, En effet , elle abrite des retables allant du XVIème au XIXème siècle, un bénitier préroman et la table d'autel carolingienne de l'église primitive. Des expositions mensuelles sont organisées mensuellement à la "Galerie des deux clochers" (déambulatoire supérieur au dessus du Cloître)."
Crédit photo : Frédéric Hédelin



La Maison de l'Eau et de la Méditerranée (D)

Musée sur la thématique de l'eau au concept innovant et futuriste

Répartie sur trois niveaux, la [MEM](#) décline tour à tour, des espaces interactifs ludiques, des expositions temporaires, une salle de projection 3D et d'événementiels, une salle d'activités pédagogiques, une boutique...

[+33 4 68 87 50 10](tel:+33468875010)

Crédit photo : MEM