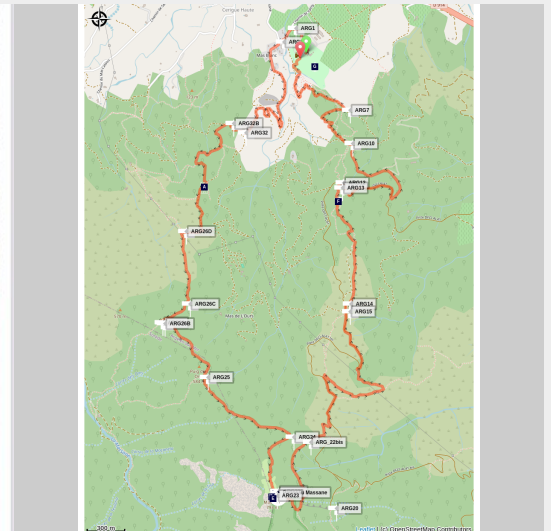


Argeles Nature Trail 2024 - "Font Andreu"



Albères - ARGELES SUR MER



(ANT2024)

Un parcours trail très fun entre performance et plaisir.

Nouvelle année, nouveaux parcours, nouveaux défis à relever. On vous attend.

Cette boucle de 14 km est faite pour découvrir le trail autour du Château de Valmy avec un objectif La tour de la Massane

Une boucle mêlant piste et sentier en passant par la Chapelle St Laurent, la tour de la Massane et en redescendant par le Bassin et les Dolmens Collets de Cotlliure.

Un trail varié dans un format intermédiaire avec un petit 800 m de dénivelé

Bref un parcours « fun », que l'on pourra aborder dans un objectif de performance ou tout simplement pour le plaisir.

Itinéraire

Départ : Château de Valmy
Arrivée : Château de Valmy

Infos pratiques

Pratique : Trail

Durée : 3 h

Longueur : 14.2 km

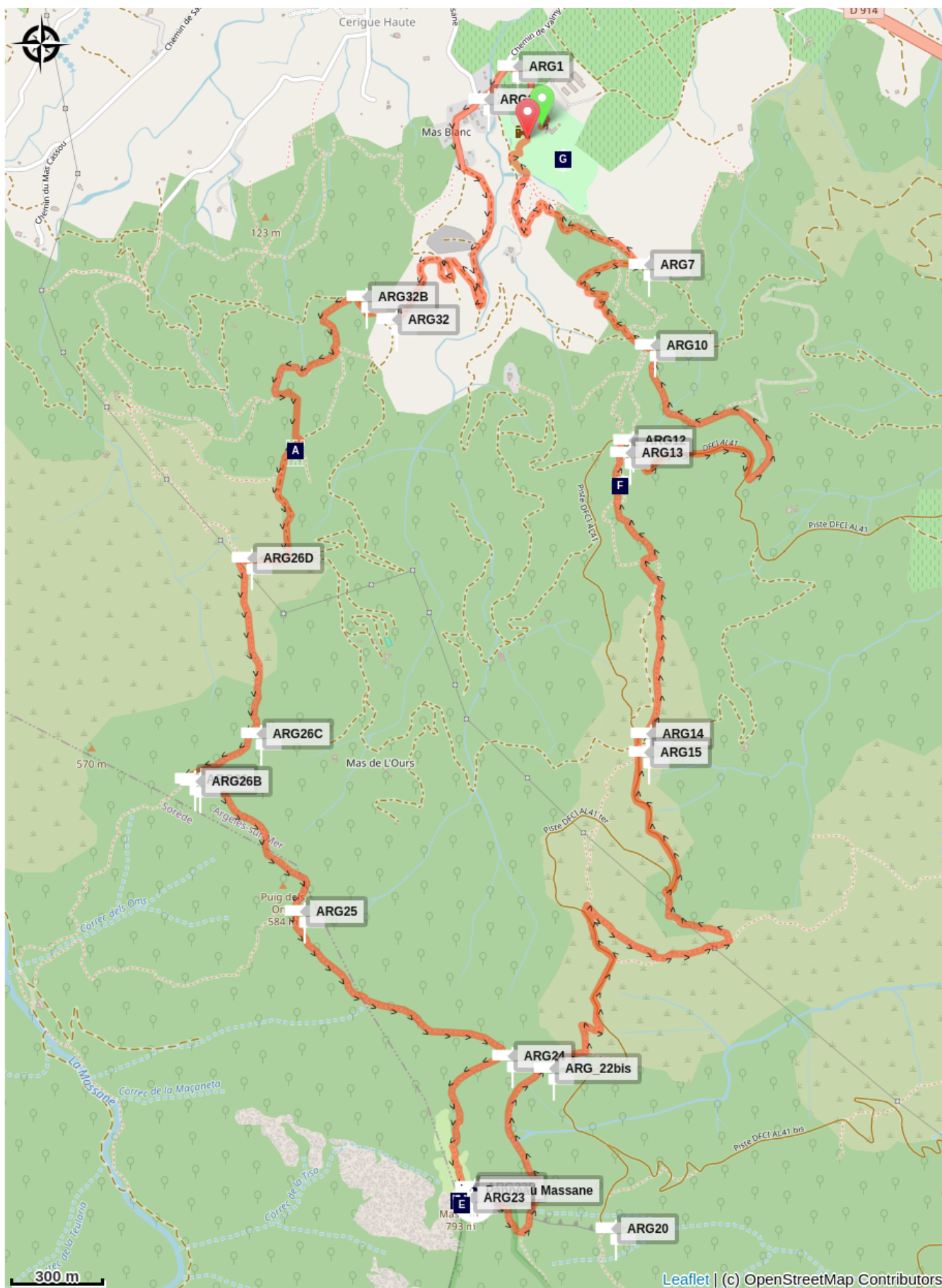
Dénivelé positif : 808 m

Difficulté : Difficile


Type : Boucle

Thèmes : Histoire, Montagne, Patrimoine, Point de vue, Sommet

Sur votre chemin...





 Chapelle Saint Laurent (A)

 Table d'orientation de la Tour de la Massane (C)

 Tour de la Massane (E)

 Parc Municipal de Valmy (G)

 Le champ filonien du val de la Massane (B)

 Panorama Tour de la Massane (D)

 Dolmen Els Collets de Cotlliure (F)

Toutes les infos pratiques

Recommandations

Avant de partir en trail, consulter les conditions météorologiques ainsi que les conditions d'accès au massif en période de vigilance aux incendies.
Respecter le travail des agriculteurs, exploitants et propriétaires.
Refermer les clôtures, ne couper pas les itinéraires à travers champs.
Rapporter tous vos déchets aux points d'apports volontaires au départ de votre randonnée.

Les parcours de trail se prêtent également très bien à la randonnée pédestre.

Zones de sensibilité environnementale

Au cours de votre itinéraire, vous allez traverser des zones sensibles en rapport avec la présence d'une espèce ou d'un environnement spécifique. Dans ces zones, un comportement approprié permet de contribuer à leurs préservation. Pour plus d'information, des fiches sont disponibles pour chaque zone.

Zone Natura 2000 Directive Habitat

Période de sensibilité :

Zone Natura 2000 Directive Oiseaux



Zone Natura 2000 Directive Oiseaux

Période de sensibilité :

Zone Natura 2000 Directive oiseaux



Réserve de la Forêt de la Massane

Période de sensibilité : Janvier, Février, Mars, Avril, Mai, Juin, Juillet, Août, Septembre, Octobre, Novembre, Décembre

Réserve Naturelle de la Forêt de la Massane.

Porté par l'Etat français, la hêtraie de la Réserve Naturelle de la Forêt de la Massane a rejoint le patrimoine mondial de l'UNESCO le 28 juillet 2021 sur la liste des "Forêts primaires et anciennes de Hêtres des Carpates et autre régions d'Europe".

Ce classement international prestigieux reconnaît l'ancienneté et le fort niveau de naturalité de cette vieille forêt du bassin méditerranéen en libre évolution depuis plus de 150 ans. Il est le fruit du travail exemplaire mené tant sur la connaissance que sur la gestion de la réserve depuis sa création en 1973 par les organismes cogestionnaires : l'Association des Amis de la Massane et la Fédération des Réserves Naturelles Catalanes.

Un haut lieu de biodiversité

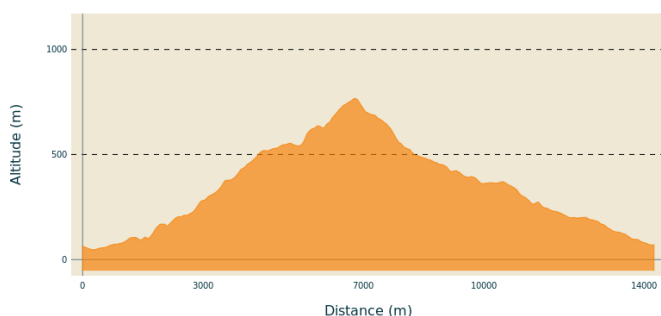
La forêt de la Massane est probablement l'aire protégée la plus inventoriée d'Europe, voire du monde. Les dernières publications montrent que cette forêt peut être considérée comme présentant une très grande diversité d'espèces à l'hectare, avec plus de 8 200 espèces répertoriées sur seulement 336 hectares.

Un patrimoine commun à préserver

Si la hêtraie de la Massane a conservé ce patrimoine naturel exceptionnel depuis les dernières glaciations, elle n'en est pas moins menacée par les changements globaux brutaux (climat, activités humaines, etc.). De par ses caractéristiques biogéographiques, la Massane est considérée comme un poste avancé du changement climatique en zone méditerranéenne. Elle accuse certaines années des taux de mortalité 6 fois supérieurs à ce que l'on observe dans les autres hêtraies.

Afin de répondre aux enjeux actuels de gestion, un plan d'adaptation a été élaboré à partir d'un diagnostic de vulnérabilité établi selon les prédictions du GIEC et toutes les connaissances acquises sur le site (Life Natur'adapt). Pour préserver ce bien commun, il est donc indispensable de garantir sa tranquillité et son intégrité, notamment au regard des risques majeurs actuels (changement climatique, pollutions, surfréquentation, etc.).

Profil altimétrique



Altitude min 47 m
Altitude max 767 m

Sur votre chemin...



Chapelle Saint Laurent (A)

L'église romane de Saint-Laurent-du-Mont est mentionnée dans un acte du roi Lothaire de 981 confirmant les possessions de l'abbaye de Saint-Génis. Elle est sans doute l'un des plus beaux trésors architecturaux que possède la montagne d'Argelès. Elle fut rebâtie dans le courant du 12^{ème} siècle et devint église paroissiale, elle desservait les nombreux mas blottis sur les collines. En 1939, le bâtiment servit d'abri aux réfugiés espagnols fuyant la guerre. La chapelle est gérée par l'association des Ermitages d'Argelès-sur-Mer. Allez l'admirer !
Crédit photo : Stephane Ferrer



Le champ filonien du val de la Massane (B)

Les gorges sauvages de la Massane sont creusées au travers des roches les plus métamorphiques (transformation des minéraux sous l'effet de la pression ou température) du Massif des Albères. Le caractère géologique le plus remarquable est la présence de nombreux filons d'injections magmatiques leucocrate (roche constituée de minéraux clairs). Ces filons sont de toutes tailles mais un des plus remarquables, de taille kilométrique, affleure à l'aplomb de la Tour de la Massane (BRGM).

Crédit photo : Guide ADT



Table d'orientation de la Tour de la Massane (C)

Table d'orientation au pied de la Tour de la Massane. Profitez de la vue !

Crédit photo : www.tables-orientation-pyrenees.fr



Panorama Tour de la Massane (D)

Près de 700 ans après sa construction, la Massane, symbole d'Argelès et témoin de son passé, veille toujours sur la ville. Située à près de 800 mètres d'altitude, elle offre un panorama fabuleux sur le massif des Albères, la plaine du Roussillon et la Côte Vermeille

Crédit photo : Aurélie Rubio



Tour de la Massane (E)

Cette tour de guet, édifée par les Rois de Majorque, offre un point de vue exceptionnel sur la Plaine du Roussillon. A 793 mètres d'altitude, la tour est un point de repère pour les randonneurs du massif. Le célèbre cartographe Cassini, l'a même utilisée comme repère géodésique en 1701 pour ses travaux de calcul de Méridienne. Il arrive à trouver une différence de 397 toises entre le pied de la Tour et Collioure (soit une altitude de 780 mètres). Plutôt précis pour l'époque non?

Crédit photo : Aurélie Rubio



Dolmen Els Collets de Cotlliure (F)

Retrouvez ce dolmen sur le chemin qui relie le Château de Valmy à la Tour de la Massane. Le chemin vous mènera tout d'abord au Dolmen de la Cova de l'Alarb, puis vous arriverez directement sur la zone du Dolmen del Collets. Ouvrez grand vos yeux et surveillez votre environnement. "Ce dolmen en schiste ardoissier a perdu sa couverture qui se trouve à quelques mètres au nord sur le tumulus. De la dalle de couverture, vous dominez la plaine du château de Valmy. L'entrée du dolmen est orientée plein Est."(Extrait du livre "Randonnées Mégalithiques" de Jean-Philippe Lapeyre - Balades en Pays Catalans)

Crédit photo : Jean-Philippe Lapeyre



Parc Municipal de Valmy (G)

C'est le plus beau point de vue sur la commune et les paysages des Pyrénées-Orientales, bordés par la mer Méditerranée. Dans ce cadre romantique et verdoyant de 5 ha, venez profiter de l'ombrage de la forêt pour pique-niquer et vous détendre (une aire de jeux est prévue pour les petits). Découvrez un circuit jalonné de panonceaux originaux alliant le patrimoine naturel à l'Histoire des hommes de cette terre.

Dates d'ouverture 2025 • Du 8 février au 30 avril tous les jours de 10h à 18h • Du 1er mai au 30 septembre, tous les jours de 10h à 19h • Du 1er octobre au 2 novembre tous les jours 10h à 18h

[Plus d'infos](#)

Crédit photo : ot Argelès
