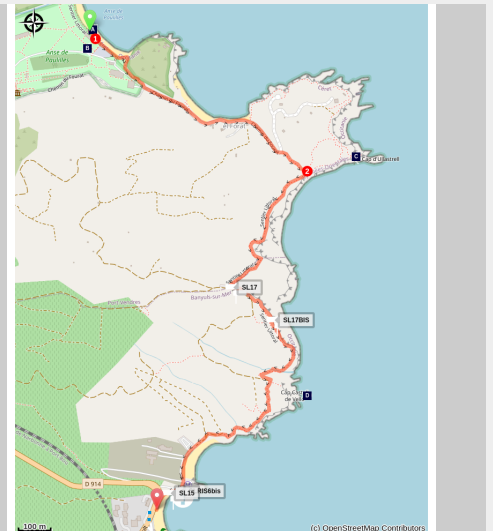


(E 12-Sentier Littoral/guide 2022) Site de Paulilles - Plage des Elmes/Banyuls-sur-mer

Côte Vermeille - PORT-VENDRES



(Frédéric Hédelin)



Les beautés sauvages de la côte vermeille !

Cette randonnée commence par la découverte du site classé de Paulilles : L'atelier de barques catalanes, le musée de l'ancienne dynamiterie Nobel et les jardins à la végétation luxuriante. Puis on arrive à l'anse, sublime pour rejoindre le sentier littoral qui vous conduit dans des paysages sauvages, jusqu'à Banyuls-sur-mer.

Infos pratiques

Pratique : Pédestre

Durée : 1 h 30

Longueur : 2.7 km

Dénivelé positif : 236125 m

Difficulté : Intermédiaire

Type : Traversée

Thèmes : Artisanat, Flore,
Géologie, Histoire, Littoral,
Patrimoine

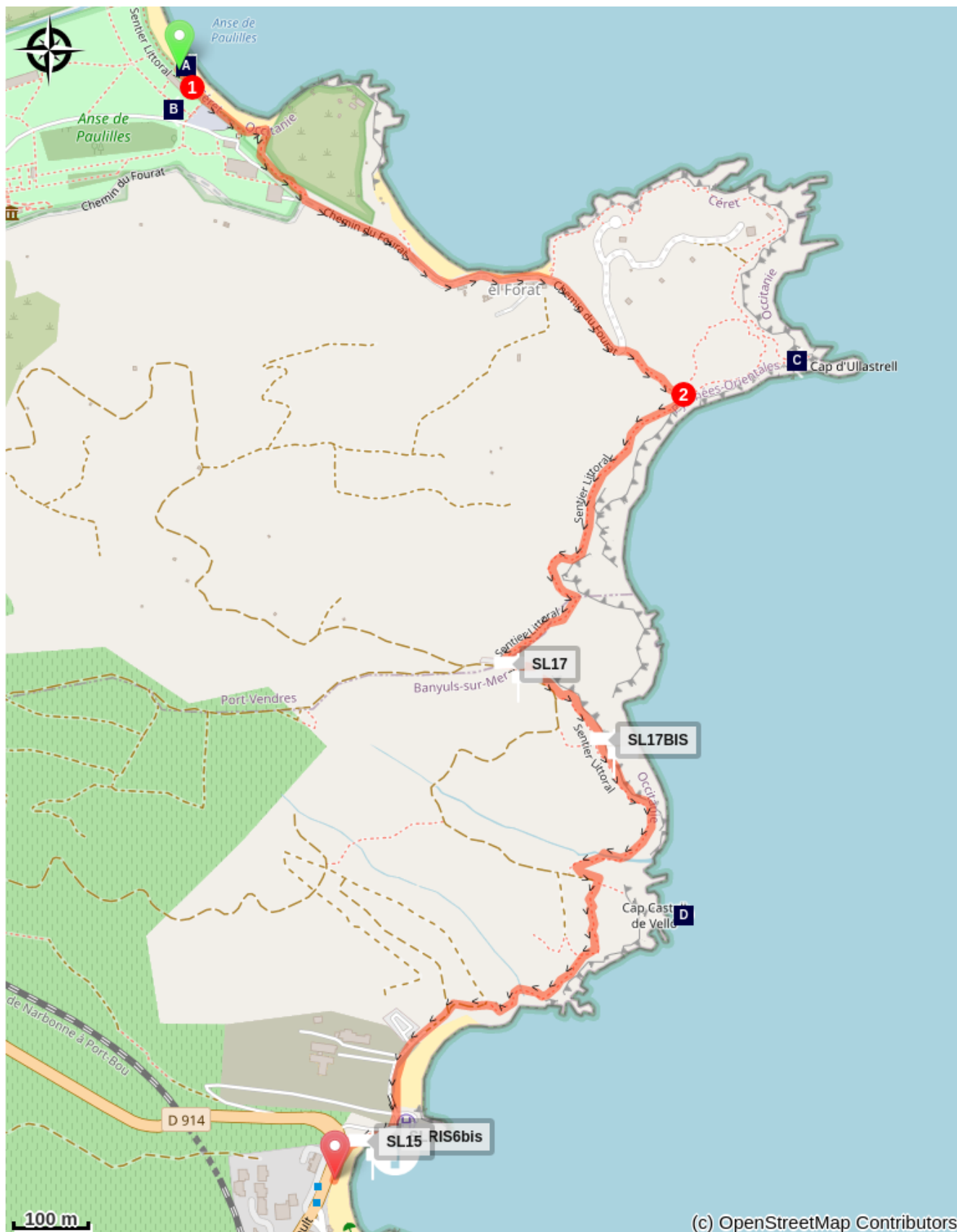
Itinéraire

Départ : Site de Paulilles



Arrivée : Plage des Elmes à Banyuls-sur-mer



1. Partir de l'anse de Paulilles en direction de la plage du Fourat.
2. Au niveau du Cap d'Ullastrell, continuer à suivre le balisage jusqu'à la plage des Elmes à Banyuls.

Sur votre chemin...



(c) OpenStreetMap Contributors

 Plage de l'Usine (A)
 Cap d'Ullastrell (C)

 Vigie Site de Paulilles (B)
 Sphinx (D)

Toutes les infos pratiques

⚠️ Recommandations

Le plus à la belle saison : Prévoir maillot de bain, masque et tuba pour une baignade dans les criques afin d'observer la faune sous-marine.

Vous profitez de la nature, vous l'aimez, prenez-en soin...

Vous êtes en train d'emprunter un sentier de randonnée sur le long duquel des points réguliers de collecte d'ordures ménagères sont mis à votre entière disposition.

Par respect pour cet espace exceptionnel emprunté chaque mois par plusieurs dizaines de milliers de randonneurs et promeneurs, nous vous invitons à déposer à ces points de collecte l'ensemble de vos déchets (verre, papier, restes d'aliments, etc.) et ceux que vous pourriez malheureusement découvrir au fil de votre balade.

Grâce à ces gestes simples mais essentiels, conservons ce site propre, tel que la nature nous l'a gracieusement offert.

Zones de sensibilité environnementale

Au cours de votre itinéraire, vous allez traverser des zones sensibles en rapport avec la présence d'une espèce ou d'un environnement spécifique. Dans ces zones, un comportement approprié permet de contribuer à leurs préservation. Pour plus d'information, des fiches sont disponibles pour chaque zone.

Zone Natura 2000 Directive Habitat

Période de sensibilité :

Zone Natura 2000 Directive Oiseaux

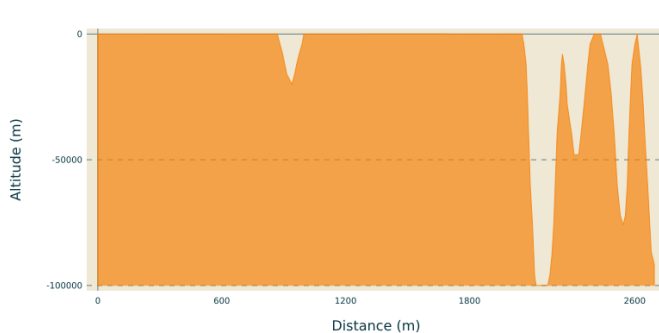


Zone Natura 2000 Directive Oiseaux

Période de sensibilité :

Zone Natura 2000 Directive oiseaux

Profil altimétrique



Altitude min -99999 m
Altitude max 72 m

Transports

Bus à 1€

Accès routier

D914

Parking conseillé

Parking du site de Paulilles

Sur votre chemin...



Plage de l'Usine (A)

Nichée entre le Cap Béar et le Cap Oullestrell, tous deux sites classés, l'anse de Paulilles renferme trois belles plages séparées par des promontoires rocheux dont la plage del Mitg (de l'Usine). En novembre 1870, Paul Barbe achète des terrains dans la vallée de Paulilles et fait construire une dynamiterie, qui sera délocalisé en 1984 à Rivesaltes. La friche industrielle, racheté par le Conservatoire du Littoral est réhabilitée et permet la préservation la faune et la flore propre au site.

Crédit photo : CCACVI



Vigie Site de Paulilles (B)

Point de vue Site de Paulilles depuis le haut de la vigie
Crédit photo : Adeline Dupont



Cap d'Ullastrell (C)

En 1861, un petit fort a été construit sur le haut du Cap d'Ullastrell. Pourvu de 4 canons pour empêcher tout débarquement sur la plage de Paulilles, il permettait de défendre le port de Port Vendres. Vendu en 1880 à la fabrique de dynamite Nobel de Paulilles pour servir de maison à son gardien, il est aujourd'hui en rénovation. Un point de vue aux couleurs explosives s'offre à vous sur l'anse de Paulilles et ses plages entre les deux caps. Allez y jeter un coup d'œil !

Crédit photo : CCACVI



Sphinx (D)

Quand l'Egypte s'invite sur la Côte Vermeille. Observez bien le trait de côte et vous découvrirez un authentique sphinx... avec un peu d'imagination. Ce cap situé près de la Plage des Elmes est un endroit magnifique. Il faut emprunter le Chemin des Douaniers, par la Plage des Elmes pour s'y rendre.

Crédit photo : CCACVI