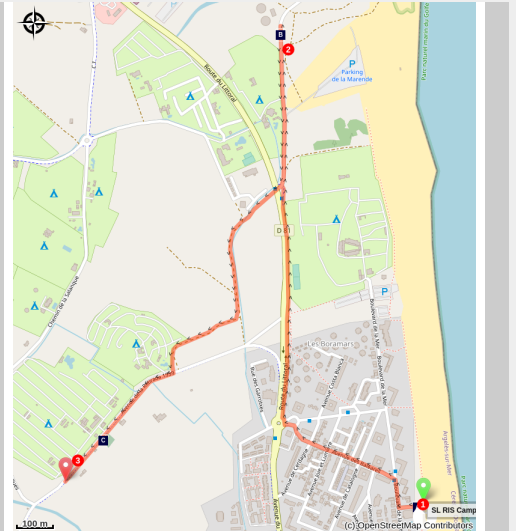


Parcours mémoriel du camp d'Argelès-sur-Mer

Albères - ARGELES SUR MER



(Mémorial du camp d'Argelès)

Marchez sur les traces des mémoires du camp d'Argelès-sur-Mer où furent internés plus de 170.000 réfugiés entre février 1939 et le début de l'année 1942.

Un parcours mémoriel relie le Monolithe du camp à la plaque Nord en passant par le cimetière des Espagnols. Sur ces sites, des panneaux explicatifs multilingues retracent l'histoire de la Retirada (exode des républicains espagnols) et du camp d'Argelès-sur-Mer avec un audio-guide disponible en quatre langues (français, catalan, espagnol et anglais).

Infos pratiques

Pratique : Pédestre

Durée : 42 min

Longueur : 3.4 km

Dénivelé positif : 2 m

Difficulté : Facile

Type : Traversée

Thèmes : Histoire, Littoral, Patrimoine

Itinéraire

Départ : Monolithe du camp (60 Boulevard de la mer)

Arrivée : Cimetière des Espagnols (Avenue de la Retirada)

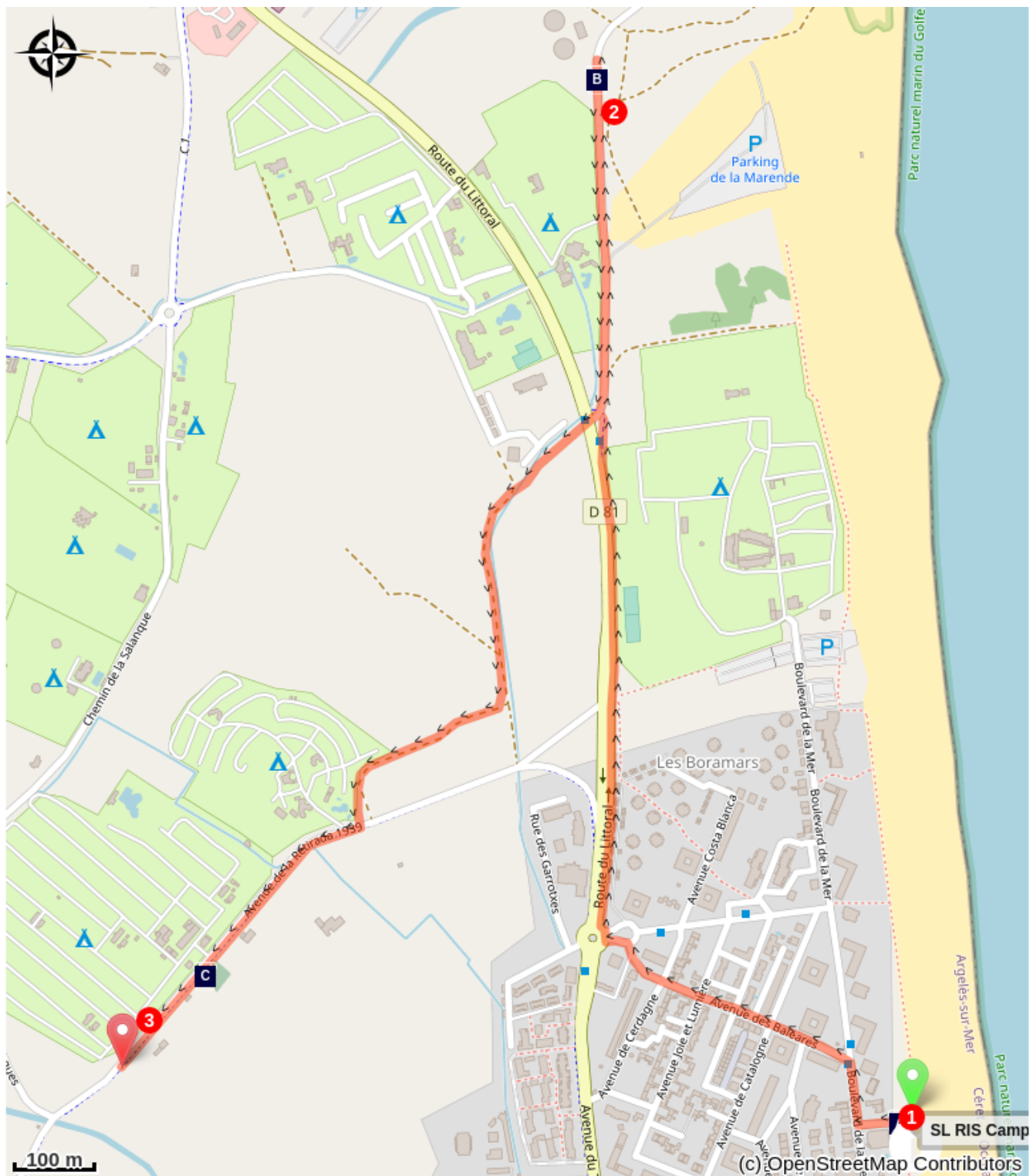
1. Du Monolithe (marquant l'ancienne entrée du camp), remontez le sentier littoral en direction de la réserve naturelle du Mas Larrieu. Longez le camping le Roussillonnais puis prenez à gauche sur le parking la Marende.



2. De la plaque nord (symbolisant la limite nord du camp) prenez la piste cyclable le long de la D81 jusqu'à l'embranchement avec l'avenue de la Retirada qu'il faut alors rejoindre.

3. Longez l'avenue de la Retirada par la piste cyclable jusqu'au Cimetière des Espagnols (ancien cimetière du camp) situé face au camping Les Marsouins. Vous pourrez alors regagner la plage en retournant sur vos pas ou bien poursuivre tout droit en direction du village à la découverte du Mémorial du camp (26 avenue de la Libération).

[Plus d'infos](#)

Sur votre chemin...



-  Le Monolithe des exilés espagnols (A)
-  Cimetière des Espagnols (C)

-  Plaque nord du Parcours mémoriel du camp d'Argelès-sur-Mer (B)

Toutes les infos pratiques

Zones de sensibilité environnementale

Au cour de votre itinéraire, vous allez traverser des zones sensibles en rapport avec la présence d'une espèce ou d'un environnement spécifique. Dans ces zones, un comportement approprié permet de contribuer à leurs préservation. Pour plus d'information, des fiches sont disponibles pour chaque zone.

Zone Natura 2000 Directive Habitat

Période de sensibilité :

Zone Natura 2000 Directive Oiseaux

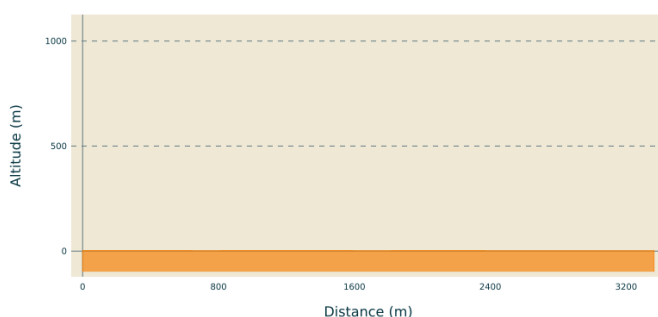


Réserve Naturelle du Mas Larrieu

Période de sensibilité : Janvier, Février, Mars, Avril, Mai, Juin, Juillet, Août, Septembre, Octobre, Novembre, Décembre

Réserve Naturelle du Mas Larrieu

Profil altimétrique



Altitude min 2 m
Altitude max 3 m

Transports

Transports : Bus à 1euros jusqu'à Argeles sur Mer, descendre au rond-point de l'arrivée (plage centre). Ligne 540, 543, 550, 552, 553 et 555. Des circuits entre la plage et le village sont également organisés de début novembre à fin mars.

Accès routier

D81

Parking conseillé

Parking Le Roussillonnais et Costa Blanca à proximité du Monolithe

Sur votre chemin...



🏛 Le Monolithe des exilés espagnols (A)

Le monolithe du camp marque l'entrée sud du camp d'Argelès-sur-Mer ouvert au début du mois de février 1939 pour interner une partie des réfugiés venus d'Espagne lors de la Retirada. Plus de 100.000 réfugiés, dont des femmes et des enfants, passeront par le camp jusqu'à l'été 1939. Tous dorment à même le sable dans des abris de fortune. Réaménagé, le camp rouvre suite à la déclaration de guerre en septembre 1939.

Après la défaite de juin 1940, le camp s'internationalise avec l'arrivée des réfugiés du Nord et de l'Est de l'Europe, dont des Juifs étrangers, ainsi que le retour de travailleurs espagnols. Vichy l'utilise à son tour comme l'un des principaux camps du sud de la France et y interne des nomades français à l'automne 1940.

Plus d'une cinquantaine de nationalités se côtoient derrière les barbelés d'Argelès. Ces « indésirables » sont reclus sur une plage où les conditions de vie sont particulièrement difficiles avec une mortalité, infantile notamment, élevée. En 1941, le ministère de l'Intérieur transfère la majorité des internés vers le camp de Rivesaltes et expulse dans les camps d'Algérie une partie des Espagnols et des brigadistes internationaux. En juin 1942, alors qu'il n'y subsiste plus qu'un hôpital, le camp d'Argelès-sur-Mer devient un Chantier de la Jeunesse française avant de fermer définitivement au mois de novembre. Érigé en 1999, ce monolithe rend hommage à tous les réfugiés passés par le camp.

Crédit photo : Mémorial du camp d'Argelès



🏛 Plaque nord du Parcours mémoriel du camp d'Argelès-sur-Mer (B)

Cette plaque symbolise la limite nord du camp d'Argelès-sur-Mer.

Crédit photo : Mémorial du camp d'Argelès



🏛️ Cimetière des Espagnols (C)

Près de 400 internés sont décédés dans le camp d'Argelès-sur-Mer, ou suite à un transfert dans les hôpitaux de Perpignan, entre 1939 et 1942. Un quart d'entre eux était des enfants. Tous étaient des réfugiés : majoritairement des Espagnols mais aussi des nomades français et des réfugiés de près de 50 nationalités internés sur la plage d'Argelès-sur-Mer dans l'un des plus grands camps du sud de la France.

Le cimetière du camp fut ravagé par des inondations en octobre 1940. En 1953, alors que la commune avait acquis un bout du terrain de l'ancien cimetière du camp, un citoyen belge a offert une stèle où sont inscrits les noms d'une partie des hommes, femmes et enfants décédés au camp. Ce site fut longtemps entretenu par d'anciens internés. Il est devenu au fil du temps un lieu de mémoire et de recueillement ainsi que le dernier vestige du camp.

Crédit photo : Mémorial du camp d'Argelès