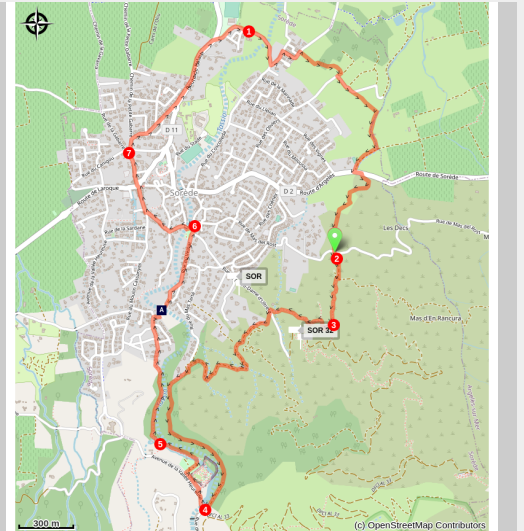


# Fête de la randonnée 2022- Circuit Court

Albères - SOREDE



(Elisabeth Coste)



*Belle randonnée à la découverte de la vallée heureuse et le long du Tassio tout en découvrant le beau village de Sorède.*

Sorède, ancrée dans le massif des Albères, est un lieu d'exception pour les randonneurs. C'est donc tout naturellement et avec grand plaisir que nous accueillerons la 29e fête départementale de la randonnée, le 15 mai 2022, au complexe sportif communautaire.

Avant de vous élaner, peut-être vers le pic du Néoulous, vous pourrez déambuler dans le cœur de Sorède, découvrir son patrimoine et ses équipements de loisirs. Vous saurez alors où venir vous restaurer ou vous désaltérer, prendre un repos bien mérité après votre marche.

## Infos pratiques

---

Pratique : Pédestre

---

Durée : 2 h 30

---

Longueur : 9.0 km

---

Dénivelé positif : 189 m

---

Difficulté : Intermédiaire

---

Type : Boucle

---

Thèmes : Flore, Histoire, Pastoralisme, Patrimoine

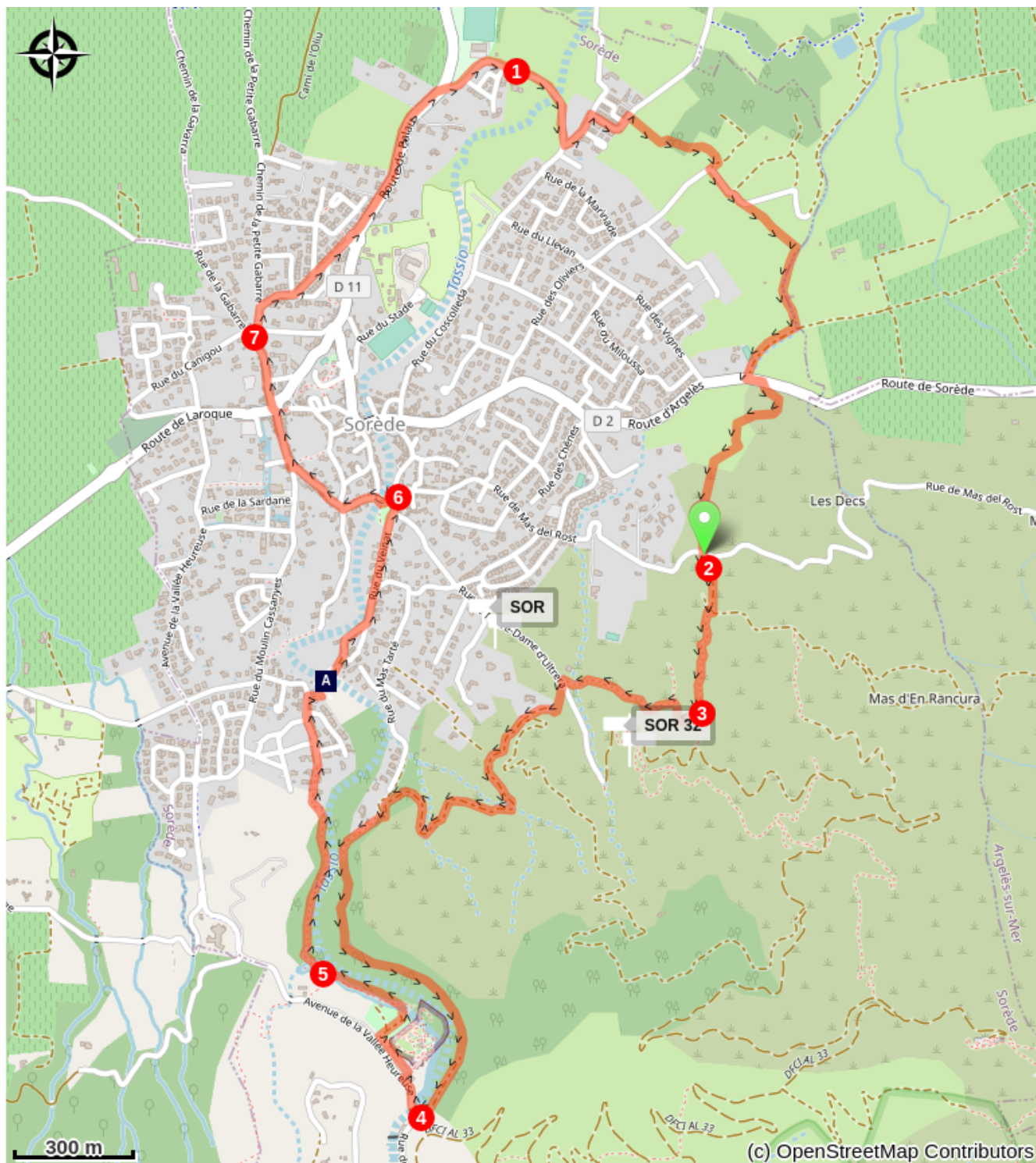
# Itinéraire

Départ : Complexe sportif des Albères

Arrivée : Complexe sportif des Albères

1. Partir de la salle polyvalente vers le passage à gué et le chemin de Saint André, traverser la route d'Argelès.
2. Monter vers le sentier des casots.
3. Prendre à droite et continuer tout droit dans la forêt sur le sentier jusqu'à la vallée heureuse.
4. Redescendre en passant par le Mas del Ca et devant la vallée des tortues.
5. Descendre le long de la rivière du Tassio puis rue du Mas Soula et du Mas Felix et rue du Veinat.
6. Prendre à gauche vers la rue Saint Jacques puis la rue de la Gabarre.
7. Prendre à droite l'avenue du Roussillon puis la route de Palau pour rejoindre la salle polyvalente.

# Sur votre chemin...



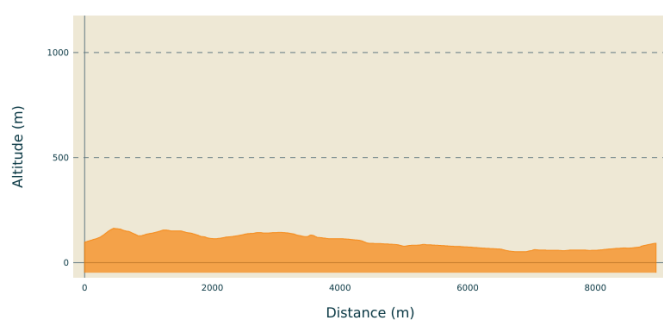
Passerelle du Tassio (A)

# Toutes les infos pratiques

## **Recommandations**

Prévoir eau, encas, bonnes chaussures, casquette ou chapeau et coupe-vent.

## **Profil altimétrique**



Altitude min 52 m  
Altitude max 163 m

## **Transports**

Bus à 1€

## **Parking conseillé**

Parking du complexe sportif

## **Accès routier**

D618, D11

# Sur votre chemin...

---



## ⌄ Passerelle du Tassio (A)

Passerelle du Tassio

Crédit photo : François-Xavier Hallé