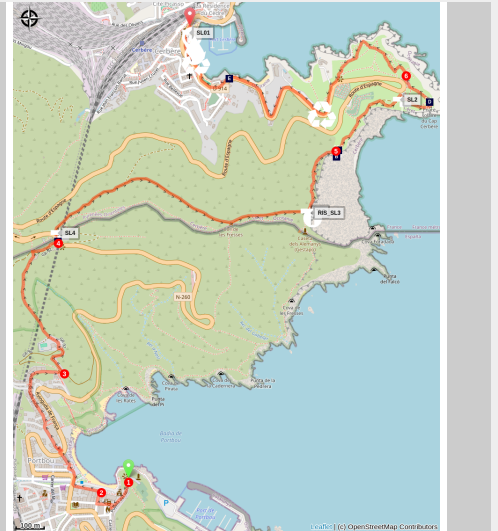


# La Retirada et les chemins de l'exil (De Port-Bou à Cerbère)

Côte Vermeille - CERBERE



(Elisabeth Coste)



*Sur les pas des exilés qui ont fui l'oppression pendant la Retirada et pendant la guerre de 39-45.*

Cette superbe randonnée sur la frontière offre des points de vue grandioses sur la mer, du Cap de Creus jusqu'au Cap Béar, ainsi que sur les montagnes et les petits villages portuaires de Port-Bou et Cerbère. Des mémoriaux sur le parcours vous indiqueront que ce chemin a été celui de nombreux exilés qui fuyaient l'Espagne franquiste ou la France occupée par les allemands. La visite de l'hôtel art déco, style paquebot, "Le Belvédère du rayon vert" est recommandée, plus d'infos

## Infos pratiques

Pratique : Pédestre

Durée : 2 h 18

Longueur : 5.2 km

Dénivelé positif : 415 m

Difficulté : Intermédiaire

Type : Traversée

Thèmes : Art, Flore, Histoire, Littoral, Patrimoine, Point de vue

# Itinéraire

Départ : Memorial Walter Benjamin (Port-Bou)

Arrivée : Office de Tourisme de Cerbère

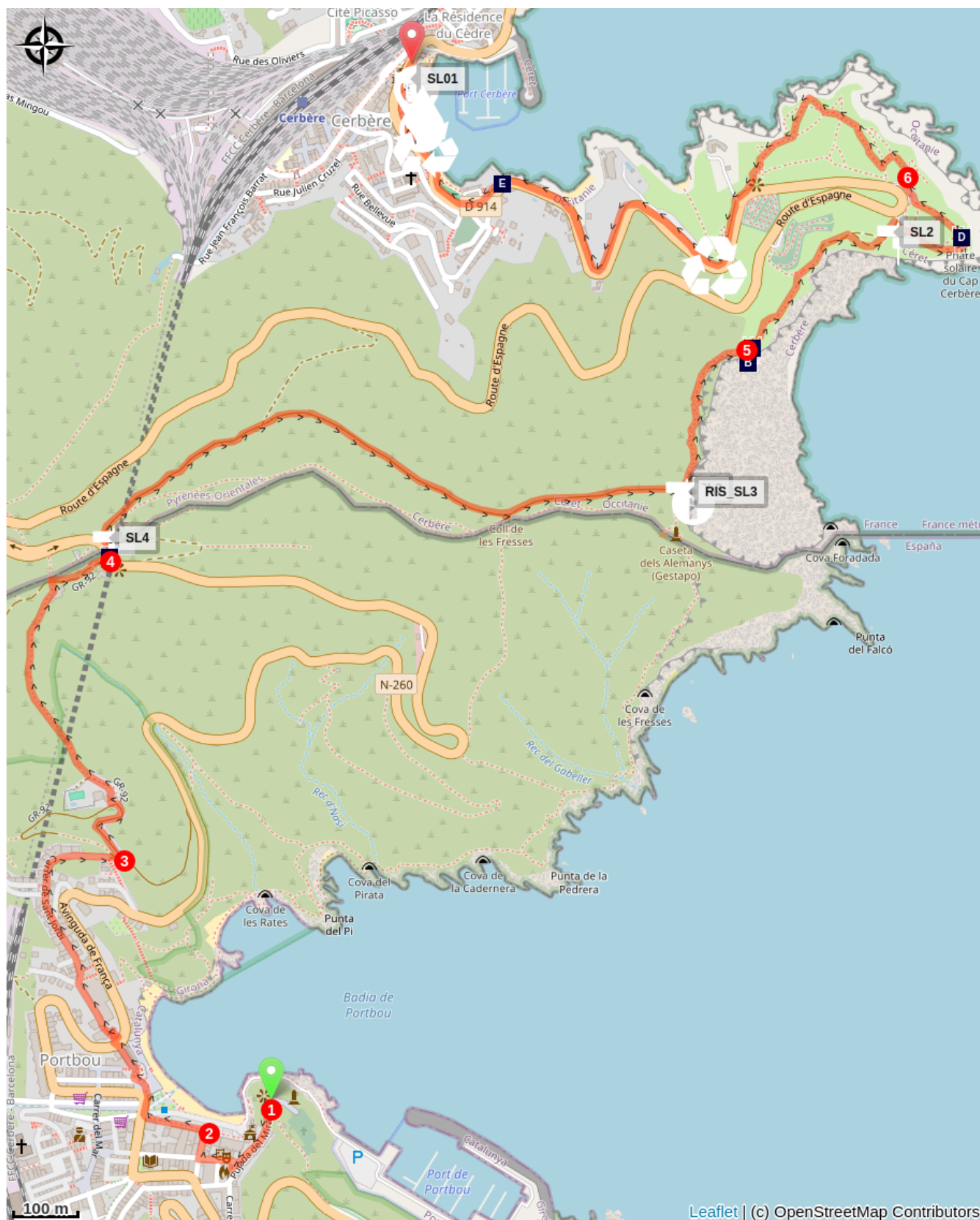
Prendre le train de Cerbère à Port-Bou. [Horaires des trains.](#)




Depuis la gare rejoindre le cimetière de Port-Bou devant lequel est situé le mémorial de Walter Benjamin (Ne pas hésiter à rentrer dans le cimetière où se trouve sa tombe) .



1. Partir dos à la mer et emprunter l'escalier pour rejoindre la rambla sur la droite.
2. Au niveau du restaurant "Voramar", partir à gauche et longer la plage pour rejoindre le sentier littoral GR-92.
3. A ce point, partir à gauche et suivre le chemin jusqu'au Col des Belitres.
4. Traverser et continuer vers l'ancien chemin des douaniers.
5. Amorcer la descente vers le phare solaire du Cap Cerbère.
6. Continuer sur le sentier qui surplombe la mer puis qui rejoint la route jusqu'à l'Office de Tourisme de Cerbère.

Rejoindre le parking de la gare.

# Sur votre chemin...



-  Mémorial de la Retirada (A)
-  Borne frontière n° 601 (C)
-  Plongée Cap Cerbère (E)

-  Les falaises de Cerbère (B)
-  Phare solaire du Cap Cerbère (D)

# Toutes les infos pratiques

## ⚠️ Recommandations

Prévoir eau, chaussures de marche, coupe-vent (quelque soit la période de l'année) et casquette . Soyez prudents au-dessus des falaises de Cerbère. Rapporter vos déchets

## Zones de sensibilité environnementale

Au cour de votre itinéraire, vous allez traverser des zones sensibles en rapport avec la présence d'une espèce ou d'un environnement spécifique. Dans ces zones, un comportement approprié permet de contribuer à leurs préservation. Pour plus d'information, des fiches sont disponibles pour chaque zone.

### Zone Natura 2000 Directive Habitat

Période de sensibilité :

Zone Natura 2000 Directive Oiseaux

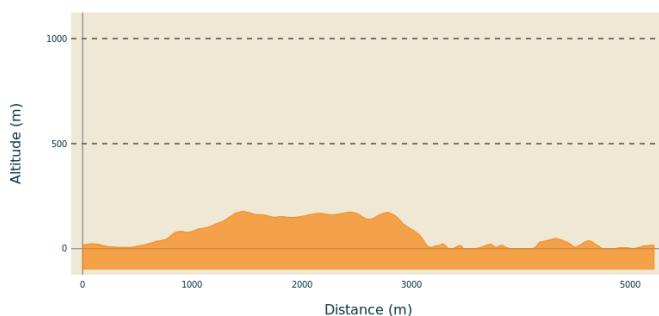


### Zone Natura 2000 Directive Oiseaux

Période de sensibilité :

Zone Natura 2000 Directive oiseaux

## Profil altimétrique



Altitude min 0 m  
Altitude max 178 m

## Transports

Bus à 1€ jusqu'à Banyuls-sur-mer, ligne 540. Navette Banyuls-sur-mer/Cerbère, ligne 546. Train Cerbère Port Bou pour l'aller

## Accès routier

D 914 (France), N-260 (Espagne)

## Parking conseillé

Parking de la gare de Cerbère

# Sur votre chemin...

---



## Mémorial de la Retirada (A)

En janvier 1939 commence l'exode espagnol. Environ 500 000 personnes traverseront la frontière franco-espagnole par la montagne ou par la mer. A deux kilomètres de Cerbère, près de l'ancien poste de douane au Col des Bélitres, se dresse un mémorial érigé pour témoigner de l'exil des républicains espagnols : « La retirada ». On y décrit l'attente au poste frontière, dans le froid et la faim, avant que l'administration française ne donne l'autorisation d'entrée aux réfugiés politiques. Parmi eux se trouvait le poète Espagnol Antonio Machado qui termina ses jours à Collioure.

Crédit photo : Elisabeth Coste

---



## Les falaises de Cerbère (B)

Falaises comptant parmi les plus hautes d'Europe.

La Zone Naturelle d'Intérêt Ecologique Faunistique et Floristique des Falaises de Banyuls à Cerbère se situe au sud de la côte Vermeille. Elle s'étend sur 7 kilomètres de côte entre Banyuls-sur-Mer et Cerbère pour une superficie de 140 hectares.

C'est une côte rocheuse orientée nord-nord-ouest / sud-sud-est. Formée de schistes, elle est fortement découpée et prolongée par de nombreux écueils et îlots sous-marins.

Plusieurs caps la ponctuent: Cap de l'Abeille, Cap Redéris, Cap de Peyrefite, Cap Canadell. Ils délimitent plusieurs anses sableuses dont la plus importante est la plage de Peyrefite.

Les replats sommitaux sont occupés par une végétation de pelouses et de maquis méditerranéen plus ou moins denses parcourus par des ruisseaux temporaires.

Crédit photo : Elisabeth Coste



## 🏰 Borne frontière n° 601 (C)

Les bornes 601 et 601bis font partie des 602 bornes et croix qui délimitent la frontière franco-espagnole. Elles représentent donc les derniers marqueurs terrestres facilement accessibles de la frontière franco-espagnole avant qu'elle n'atteigne la mer Méditerranée. La borne 602 est située dans la grotte Foradada en mer entre Cerbère et Port-Bou.

Ces bornes ont été mises en place suite au traité des Pyrénées de 1659 et au traité de Bayonne de 1856 qui ont fixé le tracé actuel de la frontière.

Pour trouver la borne 601 : au niveau du panneau fin de section du sentier douanier, continuer tout droit droit (croix jaune) au lieu de partir à droite sur la piste en terre.

Crédit photo : Camille Reynaud



## 🏰 Phare solaire du Cap Cerbère (D)

Ultime phare avant la frontière franco-espagnole, cette construction de 1982 remplace le vieux phare de Cerbère supprimé en 1980. Aussi appelé « Phare solaire » du fait de son alimentation par des cellules photovoltaïques, sa portée est de 15 miles nautiques. Afin de ne pas dénaturer le paysage, toute alimentation électrique a été exclue du site. Ne manquez pas ce phare reconnaissable par ses pierres grises et son haut rouge.

Crédit photo : Elisabeth Coste



## 🤿 Plongée Cap Cerbère (E)

Route d'Espagne

04 68 88 41 00

[www.plongee-cap-cerbere.com](http://www.plongee-cap-cerbere.com)

Crédit photo : Yvan Chocloff