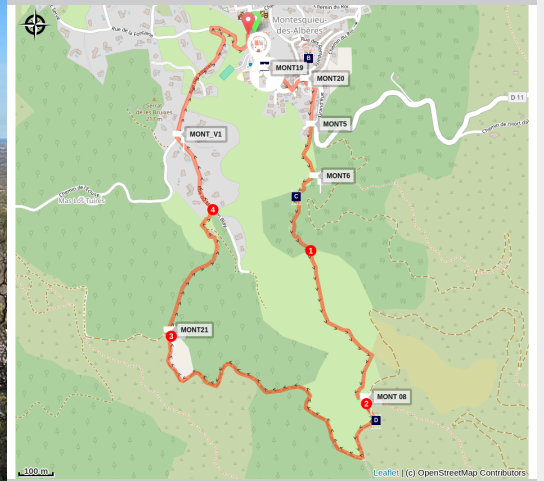


# Sentier botanique de Montesquieu-des-Albères

Albères - MONTESQUIEU DES ALBERES



(Elisabeth Coste)



*Belle petite balade bucolique à la découverte de la flore des Albères. Vous croiserez des sources et des fontaines rafraîchissantes sur ce parcours. Très beaux points de vue.*

Découvrez la flore des Albères autour du village de Montesquieu puis rendez-vous avec l'histoire de la bataille du Boulou en vous rendant au château.

## Infos pratiques

---

Pratique : Pédestre

---

Durée : 1 h 36

---

Longueur : 4.1 km

---

Dénivelé positif : 232 m

---

Difficulté : Facile

---

Type : Boucle

---

Thèmes : Flore, Point de vue

# Itinéraire

Départ : Mairie de Montesquieu

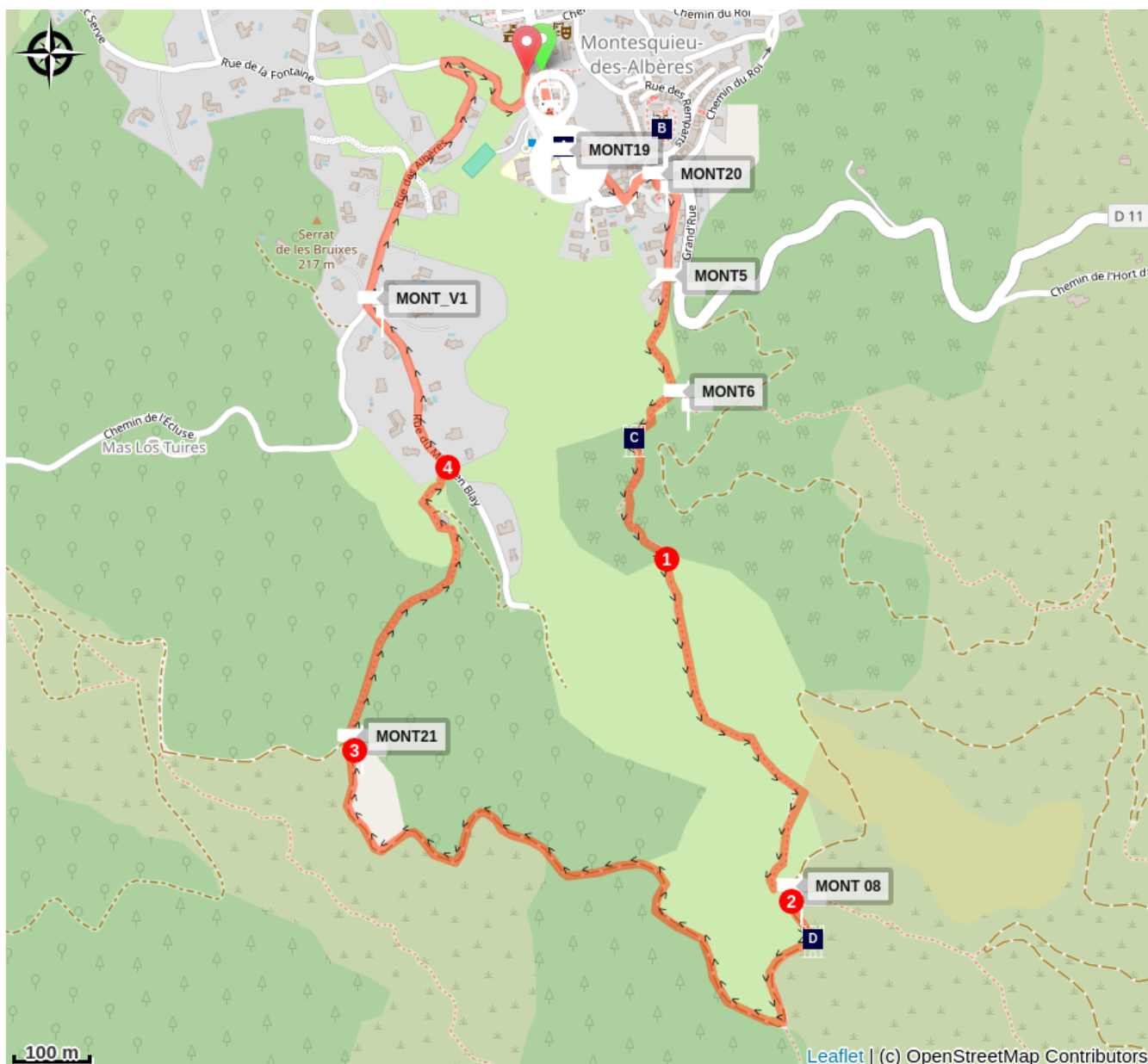
Arrivée : Mairie de Montesquieu

Balisage :  PR


Au parking, monter dans le village et prendre à gauche la route de Villelongue-dels-Monts. Emprunter la première rue à droite, (rue Saint Christophe) puis poursuivre sur la gauche.

1. Suivre le balisage du sentier botanique.
2. Remonter sur la piste et partir sur la droite.
3. Descendre jusqu'à la grande citerne bétonnée puis partir vers les habitations.
4. Prendre sur la gauche. Au bout de la rue, partir sur la droite pour revenir sur le parking.

# Sur votre chemin...



 Musée de Montesquieu (A)

 Château de Montesquieu-des-Albères (B)

 Four à chaux de Montesquieu (C)

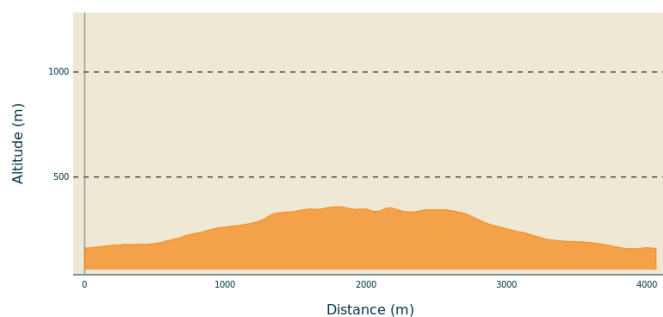
 Font Rovellade (D)

# Toutes les infos pratiques

## **Recommandations**

Prévoir eau, casquette ou chapeau et chaussures de marche. Respecter la nature et rapporter vos déchets.

## **Profil altimétrique**



Altitude min 159 m  
Altitude max 358 m

## **Transports**

[Bus à 1€](#)

## **Parking conseillé**

Parking de la mairie

## **Accès routier**

D 618, D61, D11

# Sur votre chemin...

---



## Musée de Montesquieu (A)

2 000 ans d'histoire ont laissé sur le sol de Montesquieu des Albères de nombreux vestiges qui ont été regroupés dans le musée, situé Grand'Rue, à l'entrée du village.

Il est signalé par une jolie enseigne en fer forgé, due à l'artiste parisien Jean-François Maugeais et réalisée par un compagnon du tour de France. La partie historique est symbolisée par un soldat de l'an II et la partie écomusée par une comporte des vendanges avec une treille de raisins sur un fond stylisé de l'église du village.

Crédit photo : OTI

---



## Château de Montesquieu-des-Albères (B)

Château féodal édifié par les seigneurs de Sant Cristau, qui prirent ensuite le nom de Montesquieu, date de 1080. Le donjon central abrite l'ancienne habitation du seigneur à laquelle a été adossée ultérieurement une salle voûtée qui a fait l'objet d'une restauration. Le mur d'enceinte pour protéger l'ensemble mesure près de 12 mètres de haut. Une vue à couper le souffle vous y attend !

Crédit photo : Mairie Montesquieu-des-Albères

---



## Four à chaux de Montesquieu (C)

Four à chaux utilisé depuis l'antiquité jusqu'au XVII<sup>e</sup> siècle. Un panneau à proximité indique son fonctionnement.

Le dégagement de la "gueule" du four a été réalisé par l'association "Les AMIS de la MONTAGNE" en 2018.

Crédit photo : Elisabeth Coste

---



## Font Rovellade (D)

Belle étape sur le sentier botanique de Montesquieu.

L'appellation "Rovellade" signifie rouillée.

Crédit photo : Elisabeth Coste

---