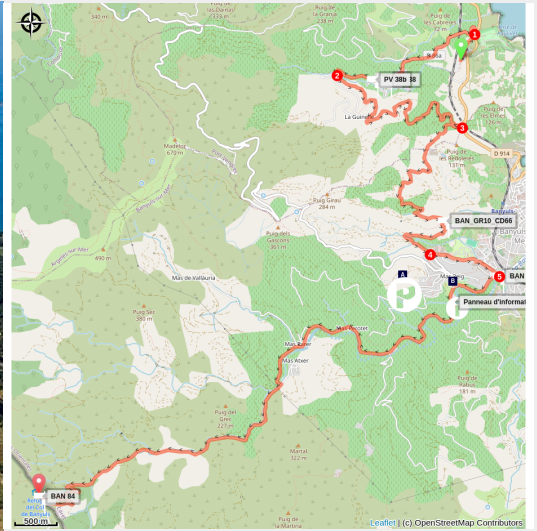


Vélo-route Côte Vermeille (Tronçon Paulilles-Col de Banyuls)

Côte Vermeille



(fredéric Hédelin)



Escapade à vélo entre mer et montagne où chaque coup de pédale vous mène au cœur des paysages enchanteurs du vignoble catalan.

Partez à vélo depuis une crique mythique et laissez-vous envoûter par un itinéraire sinueux à travers le vignoble, offrant des vues imprenables jusqu'au col de Banyuls.

Infos pratiques

Pratique : Cyclo

Durée : 2 h 18

Longueur : 19.8 km

Dénivelé positif : 718 m

Difficulté : Intermédiaire

Type : Traversée

Thèmes : Art, Flore, Montagne, Patrimoine, Point de vue

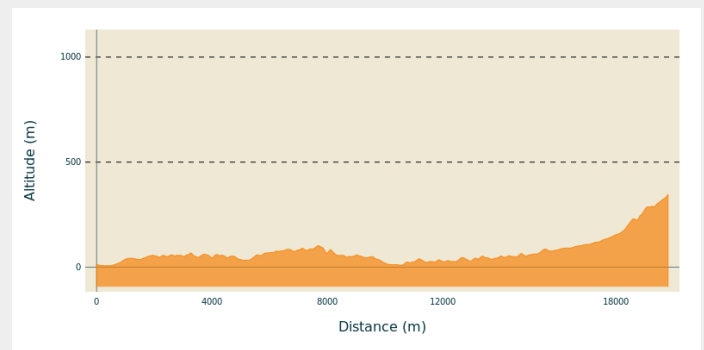
Itinéraire

Départ : Paulilles

Arrivée : Col de Banyuls

Communes : 1. PORT- VENDRES
2. BANYULS SUR MER

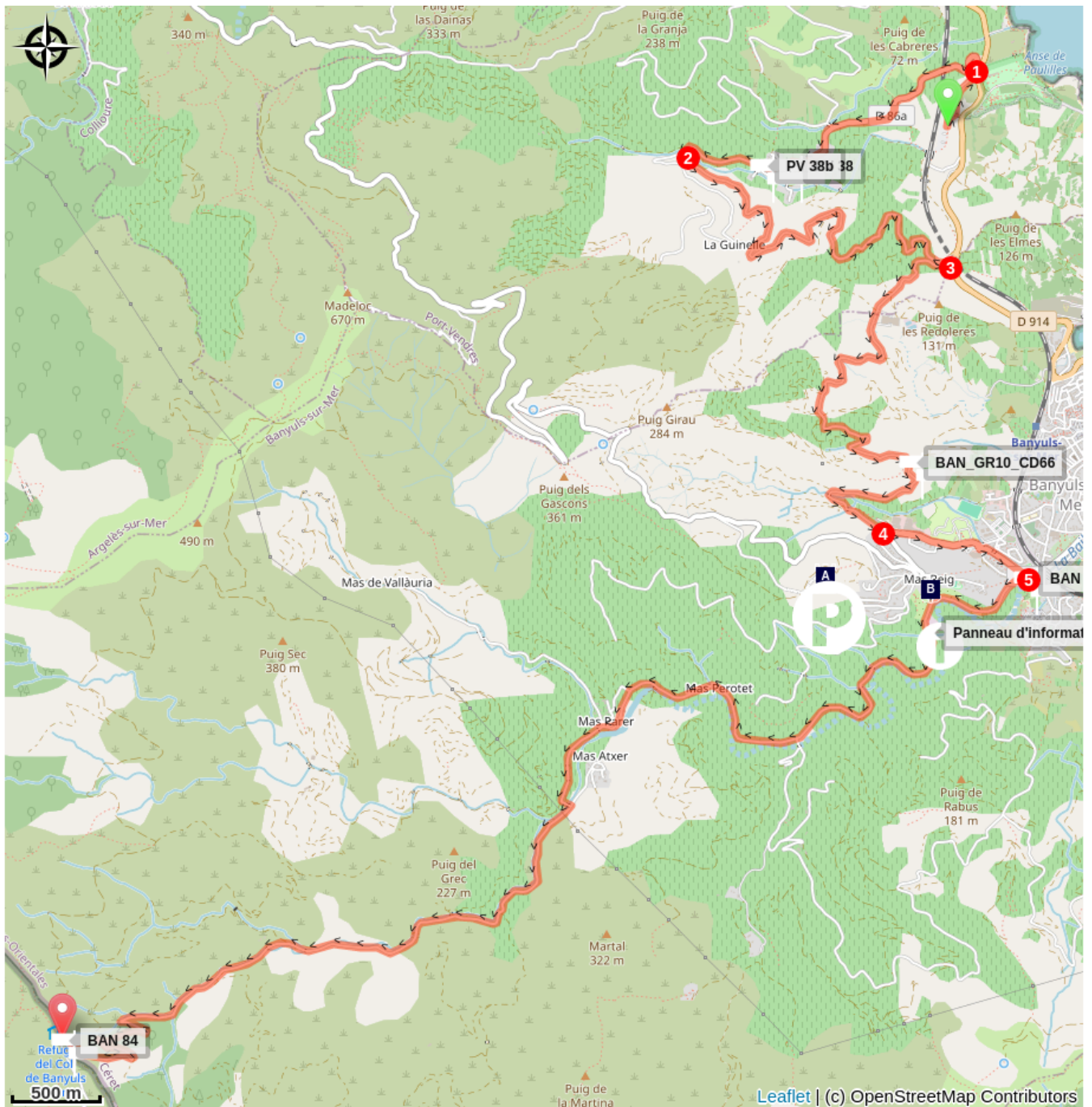
Profil altimétrique



Altitude min 7 m Altitude max 345 m

1. Prendre la sortie qui indique Cosprons au rond-point, traverser le village.
2. Après le pont partir à gauche.
3. Avant la départementale, aller sur la droite en direction du Mas Ventoux.
4. Prendre à gauche en direction du Camping La Pinède. Puis au prochain rond-point la deuxième sortie.
5. Tourner à droite sur la route du Col de Banyuls en longeant la Baillaury, passage devant le Musée Maillol. Puis poursuivre l'itinéraire jusqu'au Col de Banyuls.

Sur votre route...



Notre Dame de la Salette (A)

Jardin méditerranéen (B)

Toutes les informations pratiques

Recommandations

Prévoir une bonne hydratation.
Vérifier la météo avant le départ.

Comment venir ?

Transports

Bus à 2€

Parking conseillé

Parking du site de Paulilles

Zones de sensibilité environnementale

Le long de votre itinéraire, vous allez traverser des zones de sensibilité liées à la présence d'une espèce ou d'un milieu particulier. Dans ces zones, un comportement adapté permet de contribuer à leur préservation. Pour plus d'informations détaillées, des fiches spécifiques sont accessibles pour chaque zone.

Zone Natura 2000 Directive Habitat

Période de sensibilité :

Zone Natura 2000 Directive Oiseaux



Zone Natura 2000 Directive Oiseaux

Période de sensibilité :

Zone Natura 2000 Directive oiseaux

Sur votre route...



Notre Dame de la Salette (A)

Edifiée en 1863 par Bonaventure Reig, après un pèlerinage à Notre Dame de la Salette en Isère, la chapelle offre un refuge mais surtout un point de vue très appréciable sur la baie de Banyuls-sur-Mer. Faisant face à la mer, elle est souvent éclairée la nuit. Levez la tête et vous verrez !

Crédit : CCACVI



Jardin méditerranéen (B)

La configuration en conque orientée plein sud, à l'abri de la Tramontane, explique le microclimat très doux dont bénéficie le jardin, propice à une flore et une faune méditerranéenne variée. Aujourd'hui, plus de 500 espèces végétales sont présentes sur le site. De nombreux insectes et oiseaux s'associent à cette riche flore pour créer un jardin exceptionnel. Un terrain de jeu idéal pour les naturalistes et photographes !

Pour plus de renseignement www.biodiversarium.fr

Crédit : CCACVI