

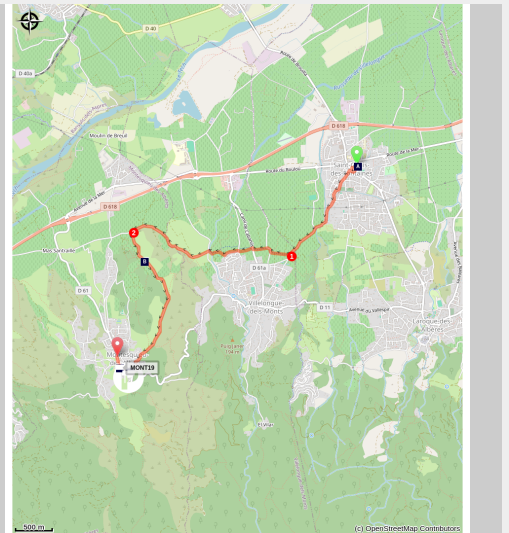
EV8 (Tronçon Saint-Genis-des-Fontaines - Montesquieu-des-Albères)



Albères - ST GENIS DES FONTAINES



(Frédéric Hédelin)



Partir à la découverte de deux villages typiques de l'Albèra par la piste EV8, à travers champ.

Parcours agréable sur une piste aménagée qui sillonne à travers champs et qui relie deux villages riches en patrimoines, Saint-Genis-des-Fontaines à Montesquieu-des-Albères.

Infos pratiques

Pratique : Cyclo

Durée : 1 h

Longueur : 7.2 km

Dénivelé positif : 157 m

Difficulté : Intermédiaire

Type : Traversée

Itinéraire

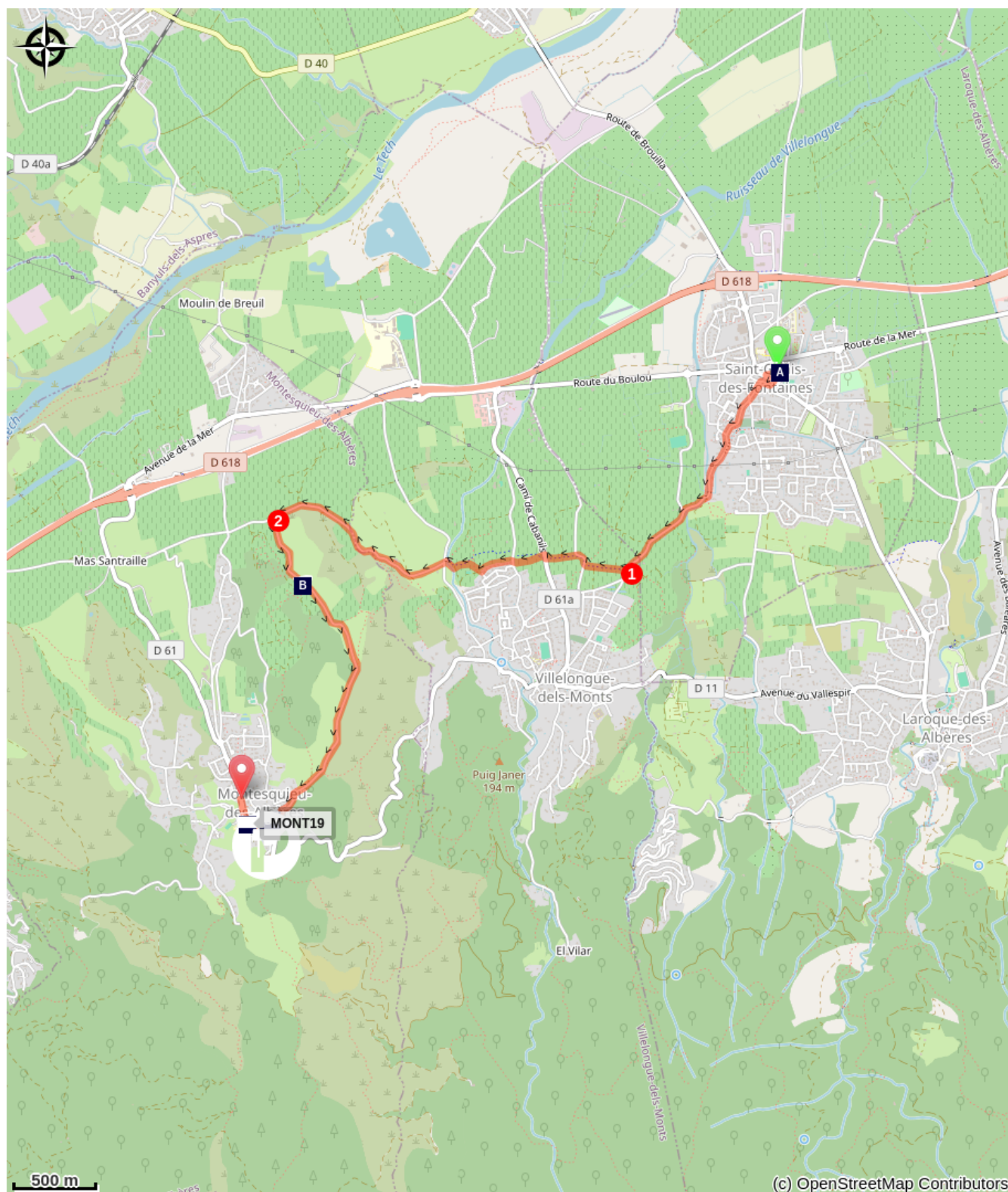
Départ : Office de Tourisme de Saint-Genis-des-Fontaines


Arrivée : Mairie de Montesquieu-des-Albères


Depuis l'Office de tourisme Saint-Genis-des-Fontaines, prendre la direction de la traverse de Villelongue.


1. Avant d'arriver à Villelongue, prendre la piste blanche EV8 sur la droite. Elle est signalée tout le long.
2. Pour rejoindre le village de Montesquieu, prendre à gauche le chemin de las Serres.

Sur votre chemin...




 Cloître de Saint-Genis-des-Fontaines (A)

 Table d'orientation du Château de Montesquieu (C)

 Musée de Montesquieu (E)

 Dolmen d'El Quadro (B)

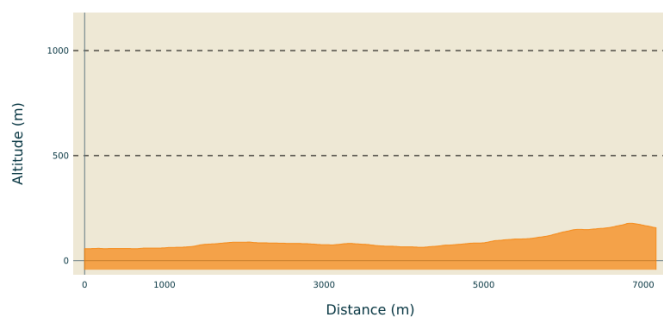
 Château de Montesquieu-des-Albères (D)

Toutes les infos pratiques

⚠️ Recommandations

Attention, cet itinéraire emprunte des voies partagées entre l'Office de Tourisme de Saint-Genis et le départ de la piste.

Profil altimétrique



Altitude min 57 m
Altitude max 178 m

Sur votre chemin...



Cloître de Saint-Genis-des-Fontaines (A)

Le cloître de Saint Genis des Fontaines a été construit au XIIIème siècle. Sa spécificité se caractérise par la polychromie de ses marbres : le blanc de Céret, le rose de Villefranche de Conflent et le noir de Baixais. Au vieux thème de la flore et de la faune, l'art de Saint Genis en associe de nouveaux puisés dans l'environnement local (tortue, grenouille...). A voir également le célèbre linteau en marbre blanc en facade de l'église. Il est la première sculpture romane datée dans la pierre (1019-1020). La date de réalisation est indiquée dans les deux lignes en latin qui y figure. L'église Saint Michel est à découvrir lors de la visite avec ses richesses intérieures, En effet , elle abrite des retables allant du XVIème au XIXème siècle, un bénitier préroman et la table d'autel carolingienne de l'église primitive. Des expositions mensuelles sont organisées mensuellement à la "Galerie des deux clochers" (déambulatoire supérieur au dessus du Cloître)."
Crédit photo : Frédéric Hédelin



Dolmen d'El Quadro (B)

Dolmen d'El Quadro est situé sur la commune de Montesquieu-des-Albères
Crédit photo : elcoste



Table d'orientation du Château de Montesquieu (C)

Table d'orientation du Château de Montesquieu
Crédit photo : Mairie Montesquieu-des-Albères



Château de Montesquieu-des-Albères (D)

Château féodal édifié par les seigneurs de Sant Cristau, qui prirent ensuite le nom de Montesquieu, date de 1080. Le donjon central abrite l'ancienne habitation du seigneur à laquelle a été adossée ultérieurement une salle voûtée qui a fait l'objet d'une restauration. Le mur d'enceinte pour protéger l'ensemble mesure près de 12 mètres de haut. Une vue à couper le souffle vous y attend !

Crédit photo : Mairie Montesquieu-des-Albères



Musée de Montesquieu (E)

2 000 ans d'histoire ont laissé sur le sol de Montesquieu des Albères de nombreux vestiges qui ont été regroupés dans le musée, situé Grand'Rue, à l'entrée du village.

Il est signalé par une jolie enseigne en fer forgé, due à l'artiste parisien Jean-François Maugeais et réalisée par un compagnon du tour de France. La partie historique est symbolisée par un soldat de l'an II et la partie écomusée par une comporte des vendanges avec une treille de raisins sur un fond stylisé de l'église du village.

Crédit photo : Montesquieu