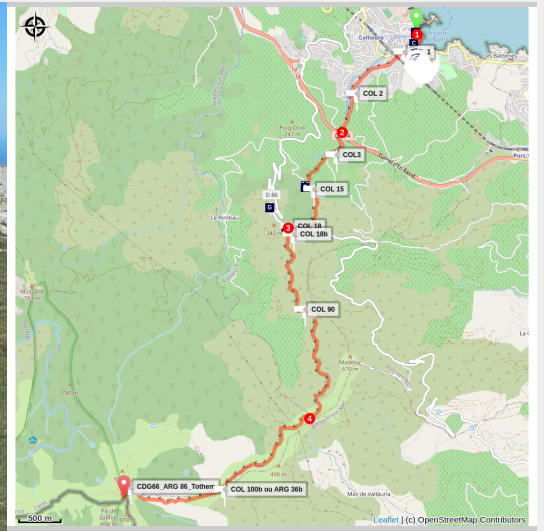


De Collioure au Pic de Sailfort

Côte Vermeille - COLLIOURE



(OTI)

[Arrêté de la mairie de Banyuls par rapport au risque incendie.](#)

Les beautés de Collioure et la nature sauvage des sommets.

Itinéraire très intéressant sur le plan culturel du fait de la traversée de Collioure puis superbe montée dans la garrigue vers le Pic de Sailfort en passant par le chemin de l'eau et une partie du GR10.

Infos pratiques

Pratique : Pédestre

Durée : 5 h 7

Longueur : 10.5 km

Dénivelé positif : 1182 m

Difficulté : Difficile

Type : Traversée

Thèmes : Architecture, Art, Flore, Géologie, Littoral, Montagne, Patrimoine, Point de vue, Sommet

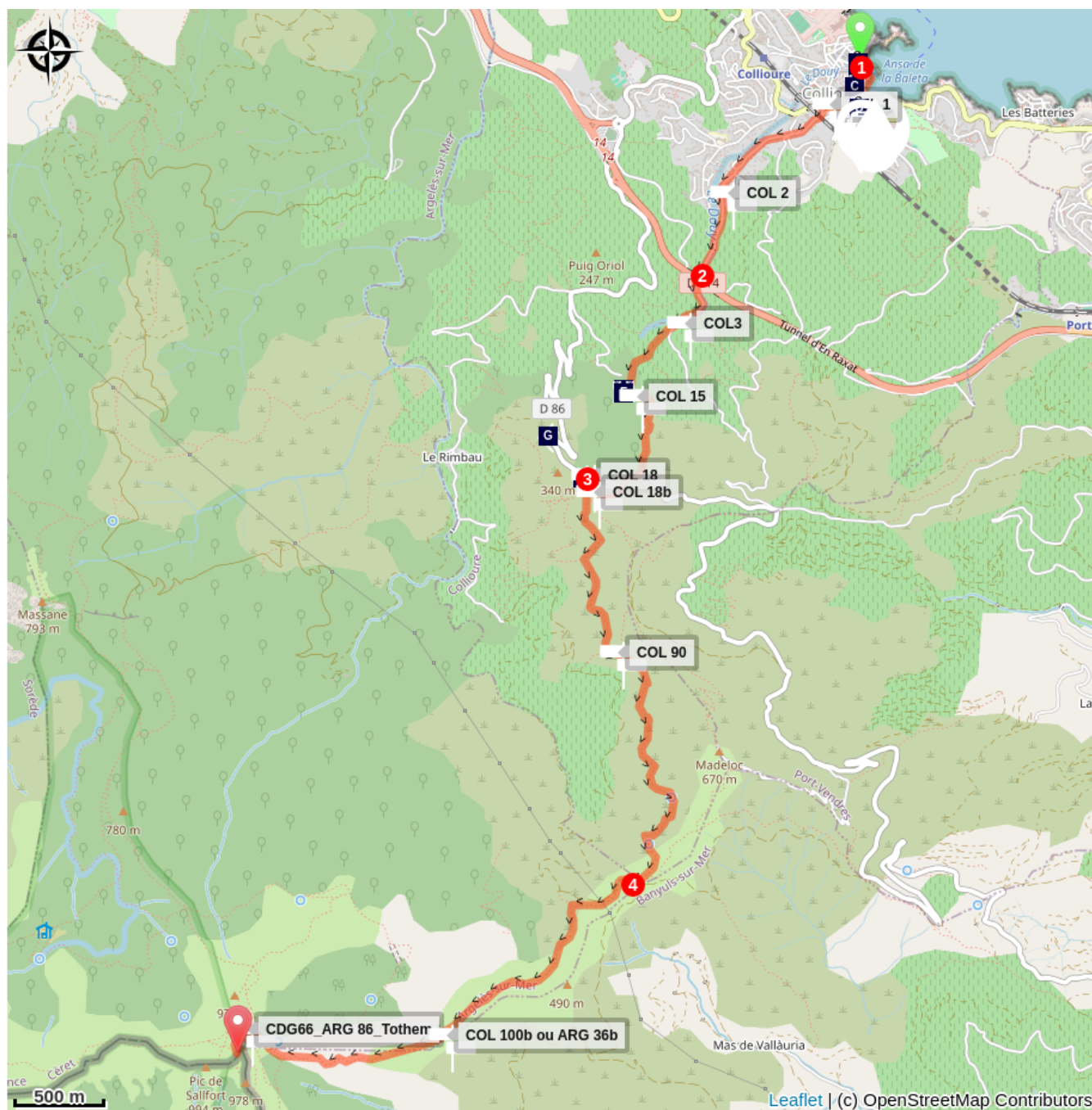
Itinéraire


Départ : Office de Tourisme de Collioure

Arrivée : Office de Tourisme de Collioure

1. Partir vers le château royal jusqu'au faubourg.
2. Monter vers l'Ermitage Notre-Dame de Consolation.
3. Au col de la Serre, suivre le chemin de l'eau.
4. Se diriger vers la gauche en direction du Pic Sailfort.

Sur votre chemin...



 Chemin du fauvisme "Le Faubourg"
Panneau 2 (A)

 Château Royal de Collioure (C)



 Ermitage Notre Dame de
Consolation (E)

 Table d'orientation (G)

 Chemin du fauvisme " Collioure"
Panneau 1 (B)

 Aquarelle "A Southern Town"
(Charles Rennie Mackintosh) (D)

 Ermitage Notre Dame de
Consolation (F)

 Col de la Serre (H)

Toutes les infos pratiques

Recommandations

Prévoir eau, casquette ou chapeau et coupe-vent.
Regarder la météo avant le départ.
Respecter la nature et rapporter ses déchets.

Zones de sensibilité environnementale

Au cours de votre itinéraire, vous allez traverser des zones sensibles en rapport avec la présence d'une espèce ou d'un environnement spécifique. Dans ces zones, un comportement approprié permet de contribuer à leurs préservation. Pour plus d'information, des fiches sont disponibles pour chaque zone.

Zone Natura 2000 Directive Habitat

Période de sensibilité :

Zone Natura 2000 Directive Oiseaux



Zone Natura 2000 Directive Oiseaux

Période de sensibilité :

Zone Natura 2000 Directive oiseaux



Réserve de la Forêt de la Massane

Période de sensibilité : Janvier, Février, Mars, Avril, Mai, Juin, Juillet, Août, Septembre, Octobre, Novembre, Décembre

Réserve Naturelle de la Forêt de la Massane.

Porté par l'Etat français, la hêtraie de la Réserve Naturelle de la Forêt de la Massane a rejoint le patrimoine mondial de l'UNESCO le 28 juillet 2021 sur la liste des "Forêts primaires et anciennes de Hêtres des Carpates et autre régions d'Europe".

Ce classement international prestigieux reconnaît l'ancienneté et le fort niveau de naturalité de cette vieille forêt du bassin méditerranéen en libre évolution depuis plus de 150 ans. Il est le fruit du travail exemplaire mené tant sur la connaissance que sur la gestion de la réserve depuis sa création en 1973 par les organismes cogestionnaires : l'Association des Amis de la Massane et la Fédération des Réserves Naturelles Catalanes.

Un haut lieu de biodiversité

La forêt de la Massane est probablement l'aire protégée la plus inventoriée d'Europe, voire du monde. Les dernières publications montrent que cette forêt peut être considérée comme présentant une très grande diversité d'espèces à l'hectare, avec

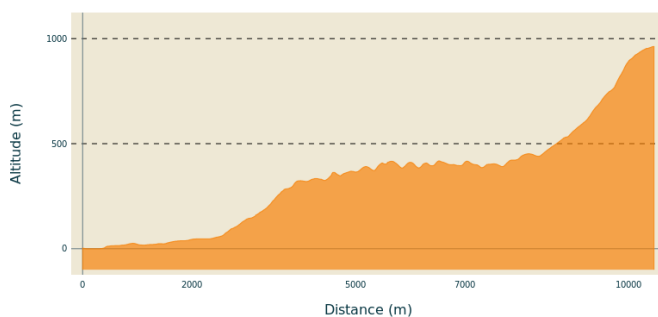
plus de 8 200 espèces répertoriées sur seulement 336 hectares.

Un patrimoine commun à préserver

Si la hêtraie de la Massane a conservé ce patrimoine naturel exceptionnel depuis les dernières glaciations, elle n'en est pas moins menacée par les changements globaux brutaux (climat, activités humaines, etc.). De par ses caractéristiques biogéographiques, la Massane est considérée comme un poste avancé du changement climatique en zone méditerranéenne. Elle accuse certaines années des taux de mortalité 6 fois supérieurs à ce que l'on observe dans les autres hêtraies.

Afin de répondre aux enjeux actuels de gestion, un plan d'adaptation a été élaboré à partir d'un diagnostic de vulnérabilité établi selon les prédictions du GIEC et toutes les connaissances acquises sur le site (Life Natur'adapt). Pour préserver ce bien commun, il est donc indispensable de garantir sa tranquillité et son intégrité, notamment au regard des risques majeurs actuels (changement climatique, pollutions, surfréquentation, etc.).

Profil altimétrique



Altitude min 0 m
Altitude max 964 m

Transports

[Bus à 1€](#)

Parking conseillé

Parking du Glacis

Accès routier

D914

Sur votre chemin...



Chemin du fauvisme "Le Faubourg" Panneau 2 (A)

"Le Faubourg" de André Derain 1905
Crédit photo : elcoste



Chemin du fauvisme " Collioure" Panneau 1 (B)

"Collioure" 1905
Crédit photo : ot Collioure



Château Royal de Collioure (C)

Aménagé au XIII^{ème} siècle pour accueillir la cour des Rois de Majorque, le Château Royal de Collioure est classé Monument Historique depuis 1922. Maintes fois renforcé, le château a fini par repousser la ville au pied du cap transformé en citadelle au XVII^{ème} siècle. Il est indissociable de Collioure comme la ville ne peut être séparée de la mer. Pour rentrer au cœur de l'univers du Château Royal de Collioure, n'oubliez pas les visites guidées !

Crédit photo : CCACVI



🏠 Aquarelle "A Southern Town" (Charles Rennie Mackintosh) (D)

Cette aquarelle existait bien sur le chemin de Mackintosh, mais la chaise lui servant de support, a malheureusement disparu.

Les MACKINTOSH avaient entendu dire par des proches amis Rufolf Ihlee et Edgar Hereford résidant à COLLIOURE que la vie y était peu chère. Mackintosh a eu l'idée de commencer à peindre les paysages et particulièrement les villages qu'il découvrait au cours de son périple en Roussillon. C'est probablement au début de l'été 1924 que le couple a fait le choix de s'y installer pour un court séjour.

L'aquarelle :

Orientation : nous nous trouvons à l'intersection de l'avenue du Général De Gaulle et de la rue de la Démocratie où se situe la petite place Jean Jaurès. La peinture a certainement été réalisée en face et en léger surplomb sur le glacis du château Royal en regardant vers le Sud, Sud-Ouest en direction d'un groupe de maisons et de la place Jean Jaurès.

Le tableau représente des maisons typiques de Collioure de deux ou trois étages, étroites, accolées les unes aux autres, aux toits de tuiles rouges et aux balcons en fer forgé. Elles sont dominées en arrière-plan par des collines cultivées. On peut actuellement reconnaître encore certaines de ces maisons.

(Source : <http://www.crmackintoshroussillon.com/>)

Crédit photo : crmackintoshroussillon



🏠 Ermitage Notre Dame de Consolation (E)

Zone de pique-nique ombragée au niveau de l'ermitage

Crédit photo : CCACVI



Ermitage Notre Dame de Consolation (F)

L'ermitage de Notre Dame de Consolation daterait, selon les écrits les plus anciens, de 1496. D'après certains, l'édifice aurait été construit sur un ancien site de culte païen. De nombreux ermitages jalonnent le Massif des Albères témoignant de l'essor de ces édifices au cours du XVIIème siècle. Cet ermitage est également très agréable pour effectuer une pause le long de votre randonnée. Vous pourrez, à l'ombre des arbres, profiter de l'emplacement pour pique-niquer en toute tranquillité.


Crédit photo : CCACVI



Table d'orientation (G)

Table d'orientation offrant un point de vue sur la Côte Vermeille et la plaine du Roussillon.

Crédit photo : CCCAVI



Col de la Serre (H)

Point de vue du Col de la Serre
Crédit photo : Bernard Ramone