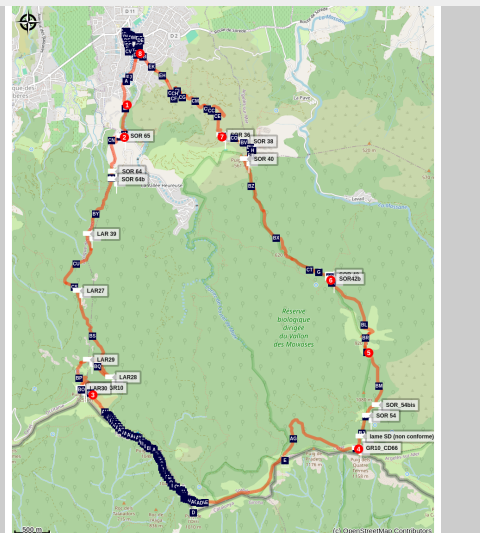


Trail du château d'Ultrera 2024

Albères - ARGELES SUR MER



(Elisabeth Coste)



À la rencontre du patrimoine et de points de vues remarquables !

Un très beau parcours qui devrait ravir les contemplatifs. Du charmant village de Sorède à la forêt du massif de l'Albèra jusqu'au sommet, le Pic Neoulous et le passage sur le GR10 . Descente par le château d'Ultrera et l'Ermitage Notre-Dame du château avec panoramas garantis.

Infos pratiques

Pratique : Trail

Longueur : 24.1 km

Difficulté : Très difficile

Type : Boucle

Itinéraire

Départ : Mairie de Sorède

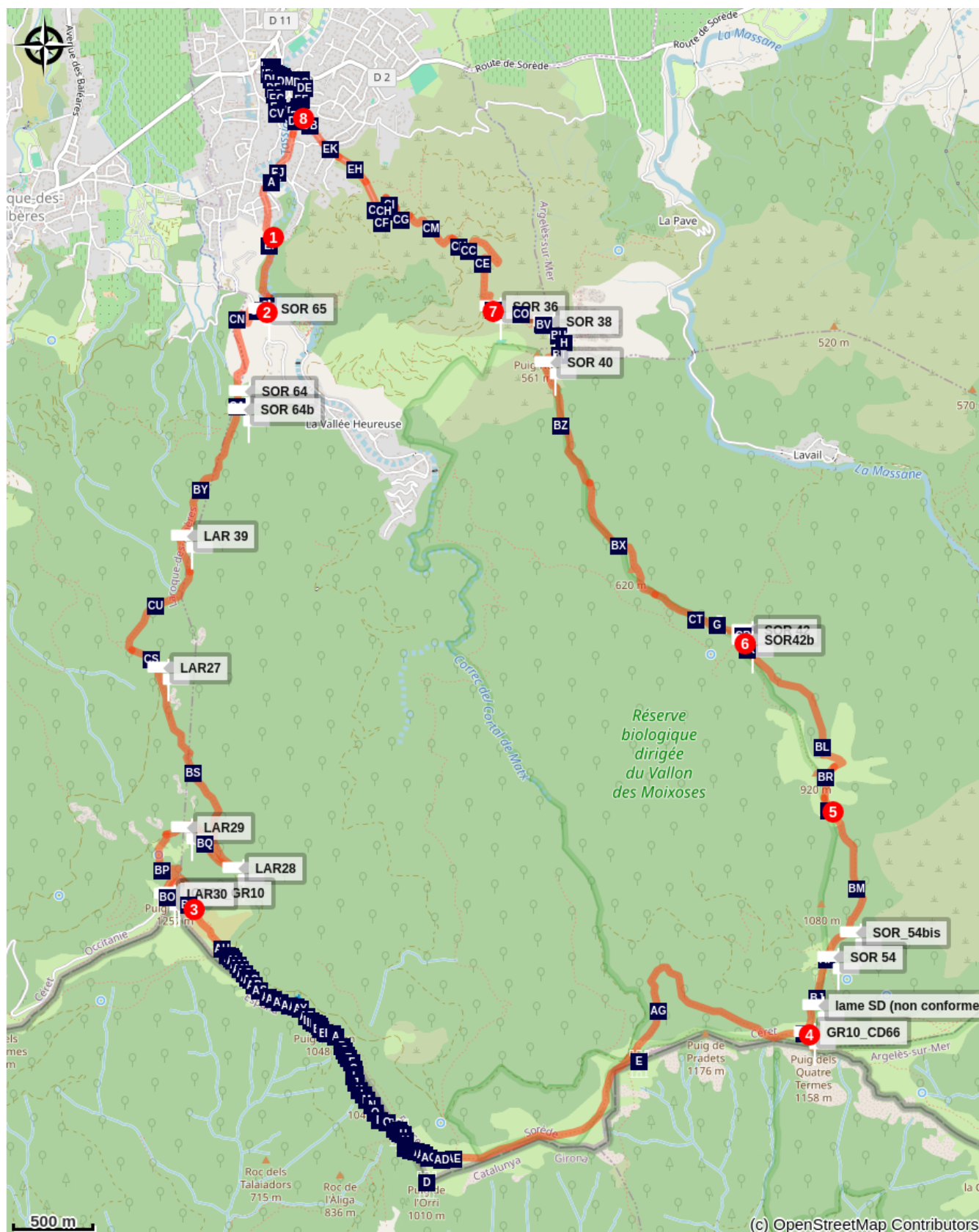
Arrivée : Mairie de Sorède

Départ de la mairie de Sorède dans le centre du village pour un échauffement sur 1 km.

1. Montée le long de la rivière "le Tassio"
2. Au niveau du Mas del Ca, traverser et suivre le petit chemin qui monte raide vers la piste DFCI puis prendre direction le Pic Néoulous (1256m).
3. Partir vers le refuge de la Tanyarède et poursuivre sur le GR 10.
4. Passage au col des trois Hêtres (1041m).
5. La descente s'amorce vers le col de l'Aranyo (899m).
6. Prendre en direction du Roc de les Medes (692m) , descendre vers les ruines du château d'Ultrera et de l'ermitage de Notre-Dame du Château (520m) , vue imprenable.
7. Prendre à droite le sentier qui descend dans la forêt.
8. Après la statue du Christ, traverser le Tassio pour regagner la mairie.

[Trail du Château d'Ultrera](#)

Sur votre chemin...



- Passerelle du Tassio (A)
- Col del Faig (C)
- Croix frontière 586 (E)
- Roc de les Medes (G)

- Croix frontière 584 (B)
- Croix frontière 585 (D)
- Col de l'Aranyo (F)
- Point de vue (H)

Toutes les infos pratiques

Recommandations

Se renseigner sur la météo
Rapporter tous ses déchets
Les parcours trail se prêtent également à la marche

Zones de sensibilité environnementale

Au cours de votre itinéraire, vous allez traverser des zones sensibles en rapport avec la présence d'une espèce ou d'un environnement spécifique. Dans ces zones, un comportement approprié permet de contribuer à leurs préservation. Pour plus d'information, des fiches sont disponibles pour chaque zone.

Zone Natura 2000 Directive Habitat

Période de sensibilité :

Zone Natura 2000 Directive Oiseaux



Zone Natura 2000 Directive Oiseaux

Période de sensibilité :

Zone Natura 2000 Directive oiseaux



Réserve de la Forêt de la Massane

Période de sensibilité : Janvier, Février, Mars, Avril, Mai, Juin, Juillet, Août, Septembre, Octobre, Novembre, Décembre

Réserve Naturelle de la Forêt de la Massane.

Porté par l'Etat français, la hêtraie de la Réserve Naturelle de la Forêt de la Massane a rejoint le patrimoine mondial de l'UNESCO le 28 juillet 2021 sur la liste des "Forêts primaires et anciennes de Hêtres des Carpates et autre régions d'Europe".

Ce classement international prestigieux reconnaît l'ancienneté et le fort niveau de naturalité de cette vieille forêt du bassin méditerranéen en libre évolution depuis plus de 150 ans. Il est le fruit du travail exemplaire mené tant sur la connaissance que sur la gestion de la réserve depuis sa création en 1973 par les organismes cogestionnaires : l'Association des Amis de la Massane et la Fédération des Réserves Naturelles Catalanes.

Un haut lieu de biodiversité

La forêt de la Massane est probablement l'aire protégée la plus inventoriée d'Europe, voire du monde. Les dernières publications montrent que cette forêt peut être considérée comme présentant une très grande diversité d'espèces à l'hectare, avec

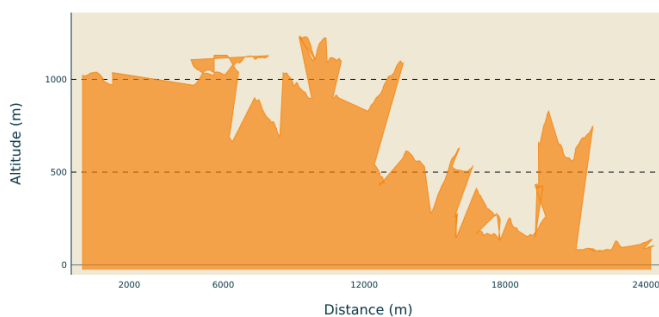
plus de 8 200 espèces répertoriées sur seulement 336 hectares.

Un patrimoine commun à préserver

Si la hêtraie de la Massane a conservé ce patrimoine naturel exceptionnel depuis les dernières glaciations, elle n'en est pas moins menacée par les changements globaux brutaux (climat, activités humaines, etc.). De par ses caractéristiques biogéographiques, la Massane est considérée comme un poste avancé du changement climatique en zone méditerranéenne. Elle accuse certaines années des taux de mortalité 6 fois supérieurs à ce que l'on observe dans les autres hêtraies.

Afin de répondre aux enjeux actuels de gestion, un plan d'adaptation a été élaboré à partir d'un diagnostic de vulnérabilité établi selon les prédictions du GIEC et toutes les connaissances acquises sur le site (Life Natur'adapt). Pour préserver ce bien commun, il est donc indispensable de garantir sa tranquillité et son intégrité, notamment au regard des risques majeurs actuels (changement climatique, pollutions, surfréquentation, etc.).

Profil altimétrique



Altitude min 0 m
Altitude max 0 m

Transports

Bus à 1€

Parking conseillé

Parking de la mairie

Accès routier

D914, D618, D11

Sur votre chemin...



⚡ Passerelle du Tassio (A)

Passerelle du Tassio

Crédit photo : François-Xavier Hallé



🏰 Croix frontière 584 (B)

Cette croix se situe au Col del Faig. Les bornes et les croix frontières matérialisent la frontière entre la France et l'Espagne depuis 1856 (Traité de Bayonne ou Traité des limites). Reliées entre elles, elles forment une longueur de 623 km entre l'Atlantique et la Méditerranée. Il s'agit d'un riche patrimoine vernaculaire. Pour plus d'informations, vous pouvez vous procurer le livre de Jean-Philippe Lapeyre "Randonnées Mégalithiques" Tome 1 et Tome 2 ([cliquez ici pour voir les points de ventes](#))


Crédit photo : jean-Philippe Lapeyre



⚡ Col del Faig (C)

Col del Faig 984m

Crédit photo : Fabien Galaup



🏰 Croix frontière 585 (D)

Cette croix se situe au Coll de l'Orri. Les bornes et les croix frontières matérialisent la frontière entre la France et l'Espagne depuis 1856 (Traité de Bayonne ou Traité des limites). Reliées entre elles, elles forment une longueur de 623 km entre l'Atlantique et la Méditerranée. Il s'agit d'un riche patrimoine vernaculaire. Pour plus d'informations, vous pouvez vous procurer le livre de Jean-Philippe Lapeyre "Randonnées Mégalithiques" Tome 1 et Tome 2 ([cliquez ici pour voir les points de ventes](#))


Crédit photo : jean-Philippe Lapeyre



🏰 Croix frontière 586 (E)

Cette croix se situe au Coll de l'Estaca. Les bornes et les croix frontières matérialisent la frontière entre la France et l'Espagne depuis 1856 (Traité de Bayonne ou Traité des limites). Reliées entre elles, elles forment une longueur de 623 km entre l'Atlantique et la Méditerranée. Il s'agit d'un riche patrimoine vernaculaire. Pour plus d'informations, vous pouvez vous procurer le livre de Jean-Philippe Lapeyre "Randonnées Mégalithiques" Tome 1 et Tome 2 ([cliquez ici pour voir les points de ventes](#))

Crédit photo : jean-Philippe Lapeyre



🏔️ Col de l'Aranyo (F)

Col de l'Aranyo.

Panorama sur les tour de la Massane et de Madeloc avec la Méditerranée en fond.

Crédit photo : Fabien Galaup



🏰 Roc de les Medes (G)

Le roc culmine à 692 mètres d'altitude et offre un panorama intéressant entre la Vallée de Lavail et la Vallée Heureuse. Sa forme singulière ressort de la ligne de crêtes qui d'ailleurs lui a donné son nom. "Medes" provenant du latin "meta" qui se traduit par "but, objectif" mais aussi "limite, borne". La randonnée sur les crêtes vous amènera jusqu'aux ruines du Château d'Ultrera. Depuis le roc, une itinérance est possible vers Lavail ou la Vallée Heureuse.

Crédit photo : CCACVI



👁️ Point de vue (H)

Point de vue sur le Massif des Albères.

Crédit photo : Aurélie Rubio