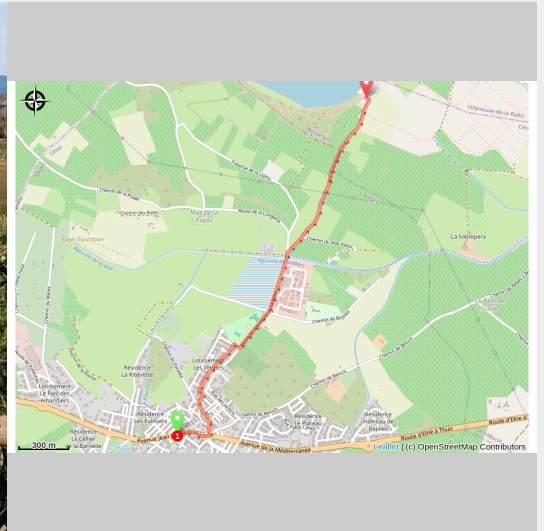


Voie verte "De Bages au lac de Villeneuve-de-la-Raho"

Illibéris - BAGES



(Bettina Bauer)



Une escapade vélo facile et nature, entre village, vignes et plan d'eau, offrant de superbes panoramas sur le Roussillon et le Canigou, idéale pour une balade détente ponctuée d'une pause au bord du lac.

Parcours à vélo tout en douceur, cette voie verte relie le cœur du village de Bages aux rives du lac de Villeneuve-de-la-Raho. En suivant le ruban végétal de l'Agouille de la Mar, on pédale entre vignes et paysages ouverts du Roussillon, avec des vues magnifiques sur le Canigou, montagne sacrée des Catalans.

Arrivé au lac, le tracé donne accès aux boucles faciles autour de l'eau, parfaites pour prolonger la balade par une pause pique-nique ou un moment de détente au bord du plan d'eau.

Infos pratiques

Pratique : Cyclo

Durée : 18 min

Longueur : 2.8 km

Dénivelé positif : 19 m

Difficulté : Facile

Type : Traversée

Thèmes : Flore, Lac, Piste Cyclable, Plaine, Point de vue

Itinéraire

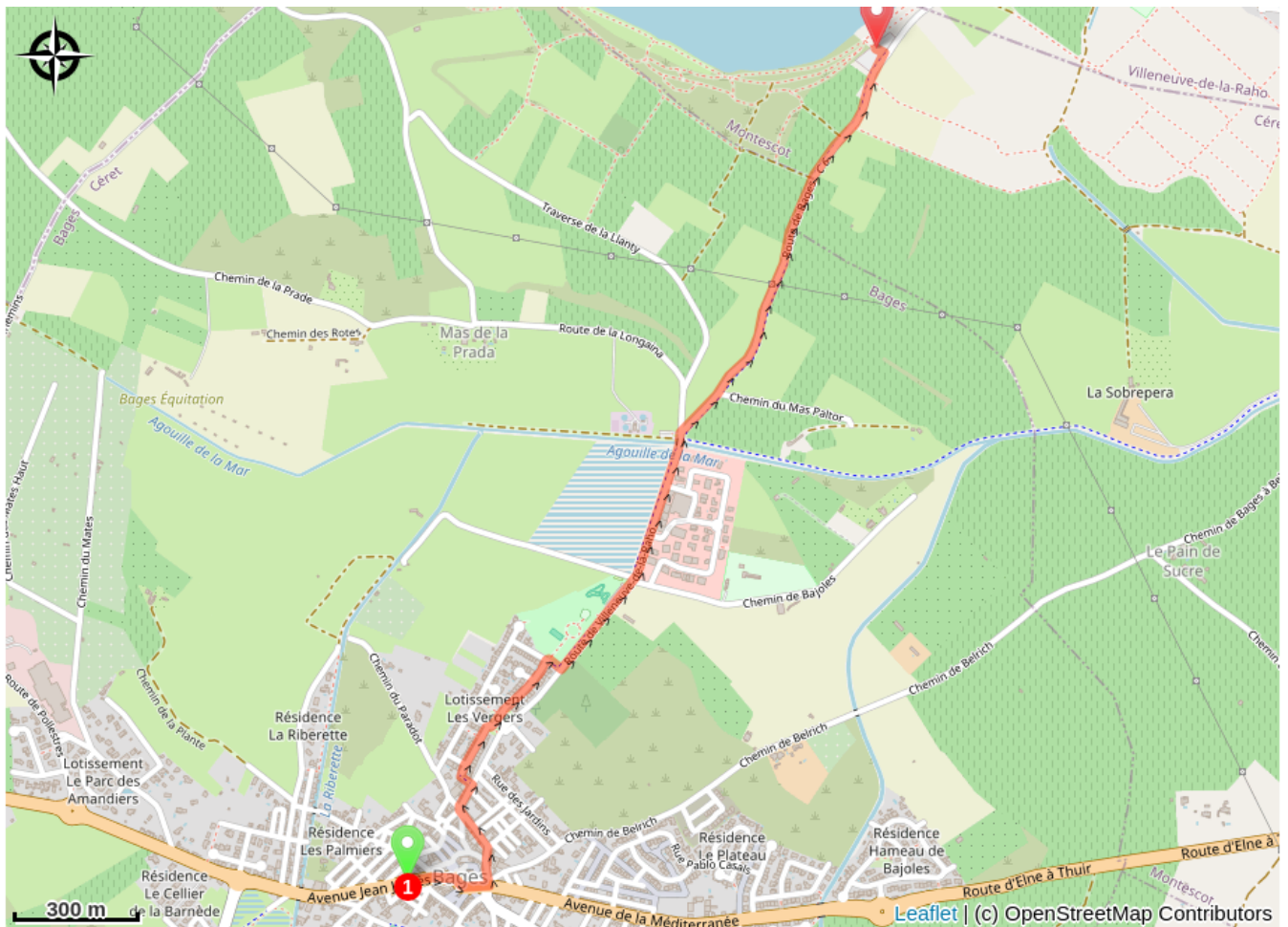
Départ : Mairie de Bages

Arrivée : Lac de Villeneuve de la Raho

Départ : Parking de la mairie

1. En sortant du parking de l'hôtel de ville, au stop, tourner à gauche.
2. Passer devant la mairie, puis après 200 m prendre à gauche direction Villeneuve-de-la-Raho. Au stop, tourner à droite.
3. Au prochain stop, tourner à gauche et de suite à droite (rue des Micocouliers). La voie verte se situe au fond de cette rue sur la droite.
4. Poursuivre sur cette voie jusqu'à l'aire de stationnement Porte de Bages, au niveau du lac.

Sur votre chemin...

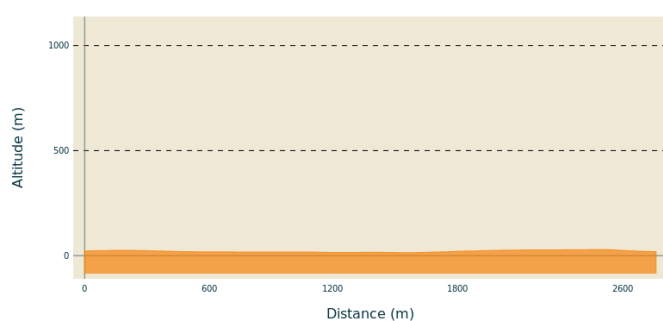


Toutes les infos pratiques

⚠️ Recommandations

Rester attentif aux intersections éventuelles
Adapter l'allure en zone partagée ou urbaine
Casque recommandé, surtout en famille
Anticiper chaleur et soleil : eau + protection solaire

Profil altimétrique



Altitude min 14 m
Altitude max 29 m

Transports

Bus à 2€

Parking conseillé

Parking de la mairie

Accès routier

D612