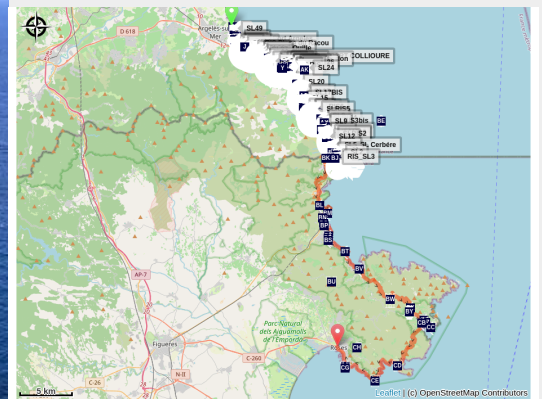


(E12-Sentier Littoral-GR 92) Argelès-sur-mer/Rosas

Albères



(OTI)



!/ \ Déviation avant le camping des criques de Porteils.

!/ \ Le sentier est impraticable de Peyrefite au centre de Cerbère.

Partez sur un sentier européen et découvrez toutes les richesses de la Catalogne en 11 étapes

90 km de randonnée à découvrir en itinérance en 11 étapes.

Infos pratiques

Pratique : Pédestre

Durée : 2 jours

Longueur : 87.6 km

Dénivelé positif : 3248 m

Difficulté : Difficile

Type : Traversée

Itinéraire

Départ : Office de tourisme d'Argelès-sur-Mer

Arrivée : Office de tourisme de Rosas

Communes : 1. ARGELES SUR MER

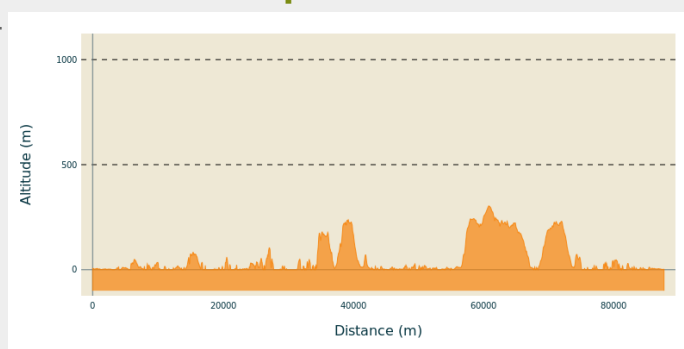
2. COLLIOURE

3. PORT-VENDRES

4. BANYULS SUR MER

5. CERBERE

Profil altimétrique



Altitude min 0 m Altitude max 304 m

Etape 1: Argelès-sur-Mer: Côte salonneuse, côte rocheuse, reliefs escarpés, parcs, espaces boisés, Argelès-sur-Mer se situe au pied des Albères et compte de nombreux monuments classés sur près de 10 km le long de la Mer Méditerranée

Etape 2: Collioure: petit port qui se niche à l'abri d'une crique ou se rencontrent les Pyrénées et la Méditerranée, Collioure est surtout la cité du fauvisme et une terre d'inspiration pour de nombreux artistes.

Etape 3: Port-Vendres: Port naturel en eau profonde, depuis l'antiquité, tout est prétexte à parcourir l'histoire de Vauban à Louis XVI. Sous le vignoble en terrasse, le site de Paulilles du Cap Béar sont bien plus qu'une baie d'exception mais aussi un lieu de mémoire.

Etape 4: Banyuls-sur-Mer: Au pied des vignes en terrasse, la patrie du sculpteur Aristide Maillol, Banyuls-sur-mer séduit par son architecture préservée, sa promenade du front de mer, sa plage de galets et son port de plaisance. Douceur de vivre assurée.

Etape 5: Cerbère:

Aux portes de l'Espagne, au coeur de la réserve naturelle marine, Cerbère est un village qui a prospéré avec le développement du chemin de fer. Il jouit d'une richesse patrimoniale du XIXème exceptionnel.

Etape 6: Portbou: Tout près de la frontière avec la France, Portbou offre un parcours patrimonial urbain de caractère, international. Le village combine à merveille la mémoire de l'exil, l'art et les paysages. Il est un symbole de la culture et de la paix.

Etape 7: Colera: Au nord de l'Alt Emporda, Colera combine des paysages naturels du Cap Creus avec un noyau urbain calme et peu encombré. Le littoral est formé de rochers et de plages vierges. A l'intérieur des terres vous serez surpris par une végétation d'oliviers et de vignes.

Etape 8: Llançà: un petit village méditerranée situé au coeur d'un paysage unique entouré par 2 espaces naturels protégés (le parc naturel du Cap Creus et les Albères)

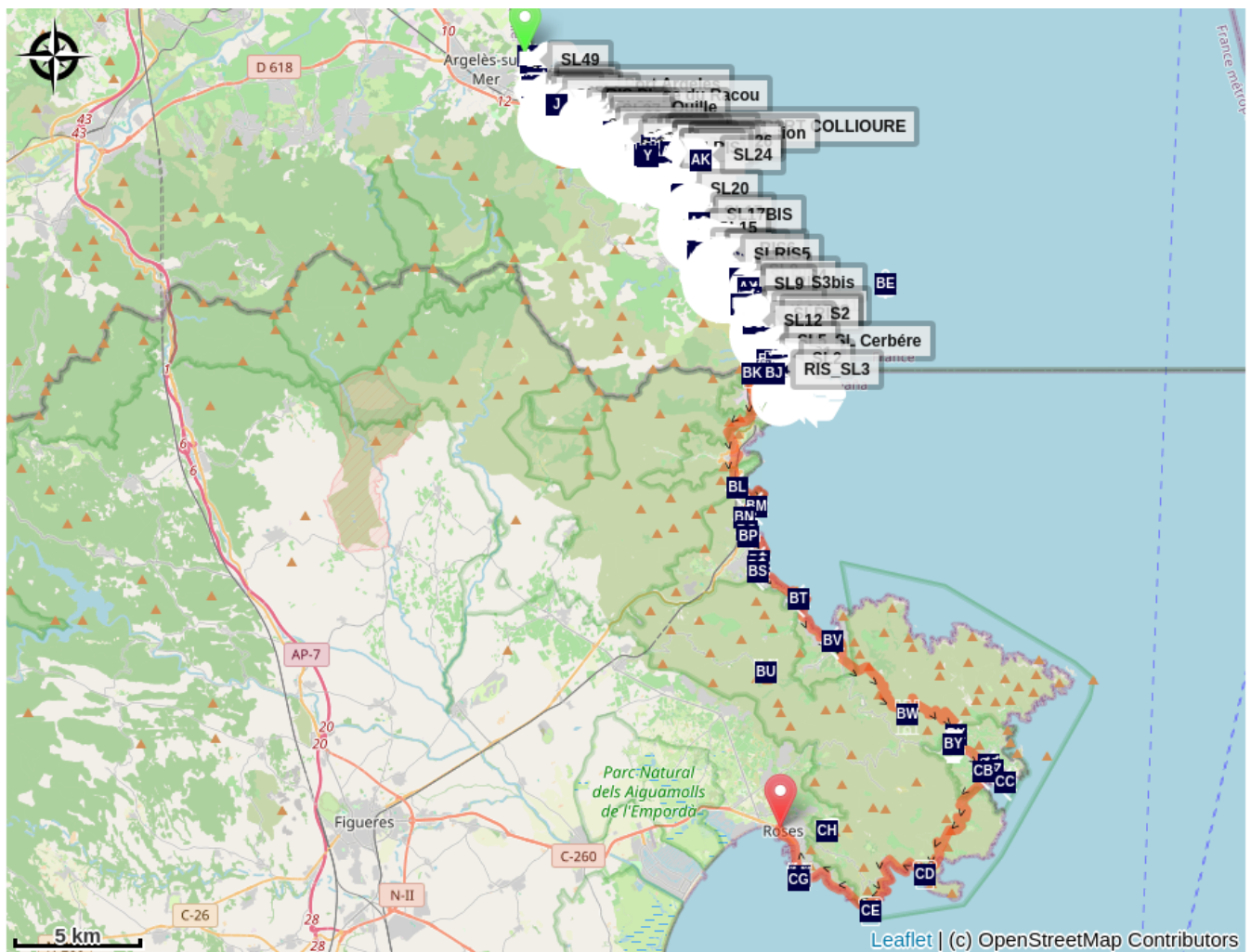
face à la mer. Il abrite également un patrimoine remarquable ainsi qu'un important musée de l'aquarelle: La fondation Martinez Lozano

Etape 9: El Port de la Selva: Situé dans le parc naturel du Cap Creus, il jouit d'une grande richesse paysagère, où se combinent le bleu de la Méditerranée, le vert des vignobles, les côtes escarpées et dans lequel on distingue l'impressionnant Monastère de Sant Pere de Rodes.

Etape 10: Cadaquès: Petite ville au nord de la Costa Brava, c'est un véritable pôle d'attraction pour de nombreux artistes, comme Salvador Dali, qui s'y était installé. La commune englobe le point le plus oriental de la péninsule ibérique, le Cap Creus.

Etape 11: Roses: Porte d'entrée des parcs naturels du Cap Creus et des "Aiguamolls de l'Emporda", et origine de l'une des plus belles baies méditerranéennes, Roses est synonyme d'histoire, de culture, de gastronomie, de loisir et de nature.

Sur votre route...



- | | |
|---|---|
| Bois des Pins (A) | Esplanade Charles Trenet (B) |
|  Exposition Argelès Photo Nature (C) | Passerelle du port (D) |
| Barque Catalane (E) | Aquatile Plongée (F) |
| Neptune Plongée (G) | Argelès Plongée (H) |
| Archipel Plongée (I) | Les Criques de Porteils (J) |
| Plage de l'Ouille (K) |  Aquarelle "Summer Palace of Queens of Aragon" (Charles Rennie Mackintosh) (L) |
| Point de vue baie de Collioure (M) | Vestiges du Fort de la Mauresque (N) |

Toutes les informations pratiques

Recommandations

Vous profitez de la nature, vous l'aimez, prenez-en soin ...

Vous êtes en train d'emprunter un sentier de randonnée sur le long duquel des points réguliers de collecte d'ordures ménagères sont mis à votre entière disposition.

Par respect pour cet espace exceptionnel emprunté chaque mois par plusieurs dizaines de milliers de randonneurs et promeneurs, nous vous invitons à déposer à ces points de collecte l'ensemble de vos déchets (verre, papier, restes d'aliments, etc.) et ceux que vous pourriez malheureusement découvrir au fil de votre balade.

Grâce à ces gestes simples mais essentiels, conservons ce site propre, tel que la nature nous l'a gracieusement offert.

Retrouver les lieux d'étapes

<https://www.costabrava-wandern.de/fr/categorie/gr-92-etapes/>

<https://www.tourisme-pyrenees-mediterranee.com/sejourner/>

<https://www.argeles-sur-mer.com/organiser/hebergements/>

<https://www.tourisme-collioure.com/mon-sejour/ou-dormir-collioure/>

<https://www.banyuls-sur-mer.com/tourisme/banyulspratique/ou-dormir/>

Comment venir ?

Transports

[Retrouver toutes les lignes du bus à 2€](#)

Accès routier

D914

Parking conseillé

Parking de l'Office de Tourisme

Zones de sensibilité environnementale

Le long de votre itinéraire, vous allez traverser des zones de sensibilité liées à la présence d'une espèce ou d'un milieu particulier. Dans ces zones, un comportement adapté permet de contribuer à leur préservation. Pour plus d'informations détaillées, des fiches spécifiques sont accessibles pour chaque zone.

Zone Natura 2000 Directive Habitat

Période de sensibilité :

Zone Natura 2000 Directive Oiseaux



Zone Natura 2000 Directive Oiseaux

Période de sensibilité :

Zone Natura 2000 Directive oiseaux



Réserve Naturelle Marine de Cerbère-Banyuls

Période de sensibilité : Janvier, Février, Mars, Avril, Mai, Juin, Juillet, Août, Septembre, Octobre, Novembre, Décembre

Réserve Naturelle Marine de Cerbère-Banyuls

Sur votre route...



Bois des Pins (A)

Vous cherchez un endroit pour vous reposer à l'ombre des pins maritime. C'est le lieu parfait.

Vous trouverez également des équipements pour pique-niquer à quelques mètres des allées commerçantes de la plage.

Crédit : Stephane Ferrer



Esplanade Charles Trenet (B)

Esplanade Charles Trenet

Crédit : Stephane Ferrer



Exposition Argelès Photo Nature (C)

Créé en 2009 par la ville d'Argelès-sur-Mer, Argelès Photo Nature – Enfants de la Mer propose plus de six mois d'exposition d'une centaine de photographies géantes, à ciel ouvert sur la promenade du front de mer d'Argelès-sur-Mer, fréquentée chaque année par plus d'un million de personnes.

Cette année 2020 c'est l'ours qui sera à l'honneur avec des regards photographiques associés à des aquarelles et des sculptures monumentales.

Les problématiques autour du réchauffement climatique seront abordées au travers de magnifiques expositions sur l'arctique et les récifs coralliens.

Plus d'infos [ici](#)

Crédit : Stephane Ferrer



Passerelle du port (D)

Véritable trait d'union entre le Port et la Plage, la Passerelle de la Massane est empruntée chaque été par plus de 200 000 promeneur.

Crédit : Stephane Ferrer



Barque Catalane (E)

Les barques catalanes étaient utilisées pour la pêche au filet de la sardine et des anchois autour des côtes catalanes et espagnoles. A Collioure en 1900, il y avait 120 barques catalanes pour la pêche au "sardinal" (sardine) ou à l'"anxove" (anchois).

Vous en trouverez encore tout le long du littoral restaurées par des passionnés.

Crédit : Stephane Ferrer



Aquatile Plongée (F)

Résidence Atalaya
2, Place Magellan
06 16 51 31 06
www.aquatile.fr

Crédit : Aquatile



Neptune Plongée (G)

Rue des Matelots
Résidence Santa Maria
06 83 89 96 90

Crédit : Neptune Plongée



Argelès Plongée (H)

Résidence Santa Maria
Rue des Matelots
06 78 48 76 30 / 06 83 89 96 90
www.argeles-plongee.com

Crédit : Argeles plongée



Archipel Plongée (I)

Esplanade du Nouveau monde
8, Résidence les Villégiales
04 68 95 71 03
www.archipelplongee.com

Crédit : Archipel Plongée



Les Criques de Porteils (J)

Les Criques de Porteils

Crédit : Benjamin Collard



Plage de l'Ouille (K)

La plage de l'Ouille, entre Collioure et le Racou, est un vrai petit paradis. Cette plage confidentielle est surtout fréquentée par des locaux ou par les clients des campings voisins. Avec ses petits galets, elle s'étend sur environ 100 mètres en contrebas des falaises de la Côte Vermeille. Cette plage, très calme même en pleine saison, n'est cependant pas surveillée et le parking pour y accéder est assez éloigné. En bref, un endroit idéal pour être à l'écart de la foule.

Crédit : Aurélie Rubio



Aquarelle "Summer Palace of Queens of Aragon" (Charles Rennie Mackintosh) (L)

Le tableau représente la face Sud-Ouest du Château royal de Collioure et en deuxième plan les collines qui dominent au nord de Collioure.

Le château a peu changé depuis cette époque. Par contre en arrière-plan de nombreuses constructions ont été implantées sur la colline et rendent le paysage très différent. A l'époque de C R Mackintosh, nous ne comptons que champs et prairies.

Le château royal de Collioure (en catalan Castell Reial de Cotlliure) fut érigé dès le VIIe siècle puis reconstruit du XIIIe au XVIIe siècle. Ce superbe et impressionnant monument tel qu'il apparaît de nos jours est la résultante de multiples transformations de la part de ses différents propriétaires, au cours des époques et des vicissitudes de l'histoire. Dorénavant il appartient au Conseil Départemental qui y organise des visites, des animations. La visite est incontournable. On y traverse l'histoire et on découvre de superbes points de vue sur la ville, le port et ses alentours. Ce château, avec ses défenses, escarpes et contre-escarpes, fait l'objet d'un classement au titre des monuments historiques depuis le 14 novembre 1922.

Cité dès 672, le château accumule dans ses murs sept siècles de travaux. Il se compose de plusieurs édifices superposés et, ou, juxtaposés.

On peut distinguer trois grandes phases de constructions :

D'abord château templier de défenses du port, le château est entièrement reconstruit par les rois de Majorque au XIIIème siècle pour devenir leur résidence d'été. Au XIVème siècle, les rois d'Aragon réorganisent les fortifications pour en faire une fortification militaire. Au XVIIème siècle, Vauban, sous Louis XIV roi de France, élève l'enceinte extérieure, rase le village qui se trouve dans les remparts et aménage les glacis.

En 1939, la forteresse est transformée en prison et servira de camp d'enfermement pour les Espagnols fuyant le Franquisme. En 1952 il sera racheté par le conseil départemental pour le restaurer, l'ouvrir au public et l'animer.

En 1962, il hébergera de nombreuses familles rapatriées d'Algérie à la fin de la guerre d'indépendance. (Source : <http://www.crmackintoshroussillon.com/>)

Crédit : crmackintoshroussillon



Point de vue baie de Collioure (M)

Collioure, de par son histoire, vous offre des sites touristiques aux points de vue différents mais tous extraordinaires. La baie de Collioure fait partie de ses endroits magnifiques où la mer et la montagne se rejoignent, et où il fait bon se reposer un instant. Que vous soyez sur place dans la cité catalane ou en altitude, profitez de ce lieu unique comme il se doit.

Crédit : CCACVI



Vestiges du Fort de la Mauresque (N)

Ce fort constituait la principale défense située à la pointe de la Mauresque (1848) avec une batterie de dix pièces ou au moins de huit, dirigées vers le mouillage des vaisseaux devant l'entrée du port, avec un épaulement en retour qui pourra abriter deux canons dirigés vers le nord. L'aménagement du fort de la Mauresque aura nécessité un important travail d'excavation de la roche et de terrassement. Le réduit est un ouvrage rectangulaire comprenant, au rez-de-chaussée, sept salles voûtées en plein cintre. De part et d'autre du passage d'entrée se trouvaient la chambre du gardien de batterie et celle du chef de port. Suivaient la cuisine, le magasin à vivres, les chambres de troupes et trois magasins d'artillerie. Un escalier intérieur permettait l'accès à la terrasse ceinturée par une galerie couverte, munie de bouches à feu. Les ailes est et sud de cette galerie ont disparu. Le réduit était en outre équipé d'une citerne. Les deux entrées du bâtiment, au sud et à l'ouest, sont surplombées d'ouvrages de défense sur encorbellement.

Crédit : Elisabeth Coste