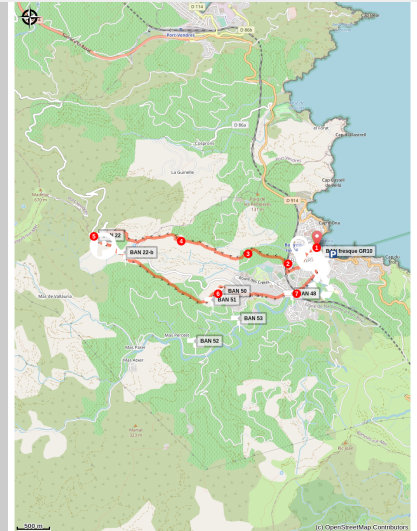


# Boucle de Notre-Dame de la Salette

Côte Vermeille - BANYULS SUR MER



(CCACVI)

## *A la Découverte d'une jolie petite chapelle sur les hauteurs de Banyuls.*

Une boucle au coeur du vignoble Banyulencque en empruntant le GR 10

### Infos pratiques

---

Pratique : Pédestre

---

Durée : 6 h

---

Longueur : 9.5 km

---

Dénivelé positif : 413 m

---

Difficulté : Intermédiaire

---

Type : Boucle

---

Thèmes : Architecture, Flore, Point de vue

# Itinéraire

Départ : Office de Tourisme (Maison de la randonnée)

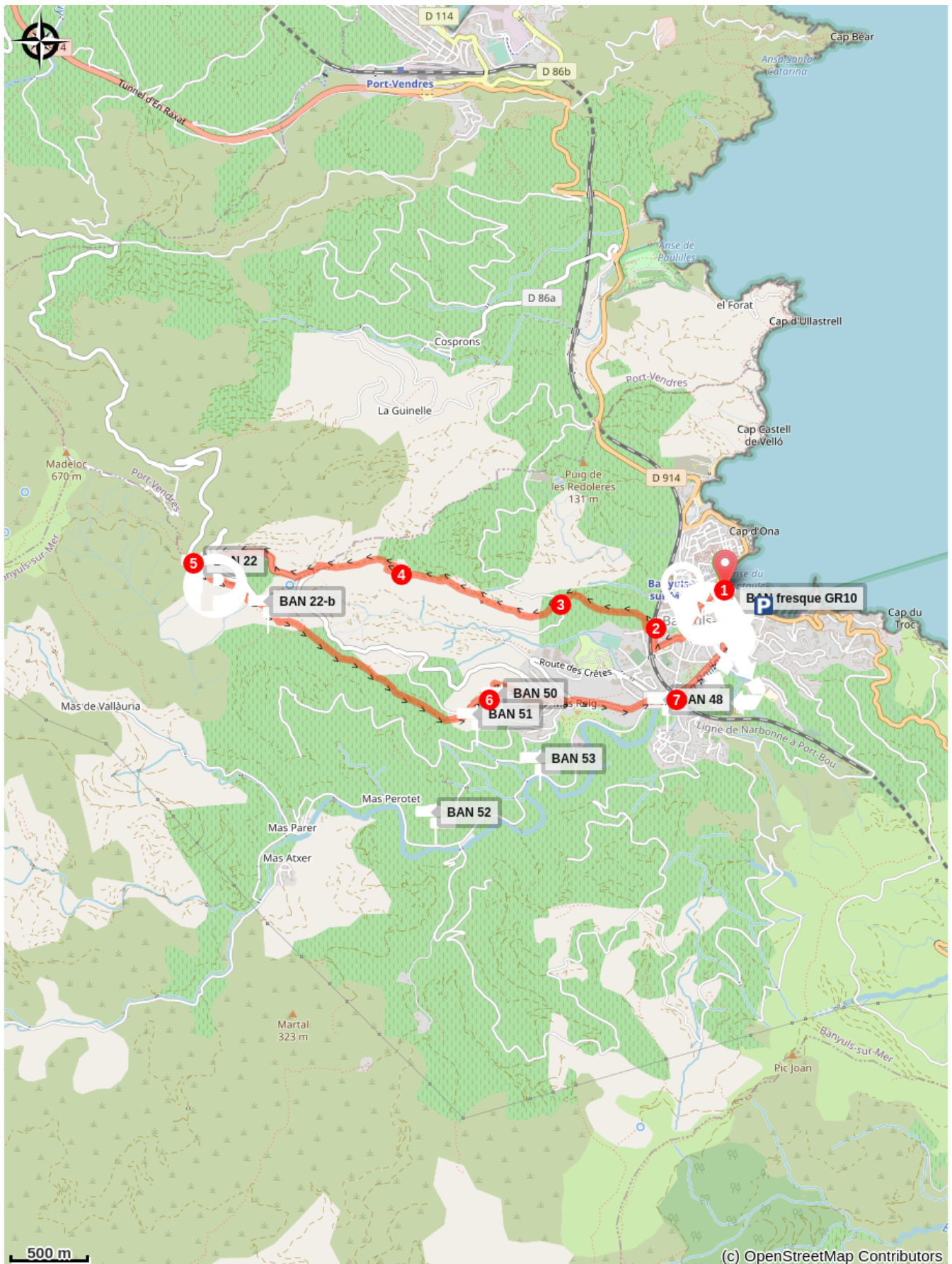
Arrivée : Office de Tourisme (Maison de la randonnée)

Balisage :  GR  PR

Depuis l'Office de Tourisme, passer devant la mairie, longer les terrasses des cafés puis tourner à gauche sur l'Avenue du Puig del Mas.

1. Suivre le balisage du GR10 et passer sous le pont de chemin de fer.
2. Tourner sur la droite, emprunter le sentier qui grimpe et continuer sur une piste en terre jusqu'au Col de las Vinyes.
3. Traverser la piste goudronnée. Le parcours tantôt piste tantôt sentier s'élève alors en face à travers les chênes lièges et passe à côté du Corral Nou.
4. Continuer en direction du Col de la Llagastera et poursuivre sur la piste goudronnée sur environ 700 mètres. Prendre le sentier sur votre droite qui passe devant la fontaine des chasseurs (eau potable) et qui grimpe en pente raide vers le Col des Gascons.
5. Prendre à gauche et redescendre par la piste goudronnée sur environ 600 mètres. Dans un virage en épingle, prendre la piste en terre qui longe la crête à travers les vignes jusqu'au Col d'Ullastre.
6. A Notre-Dame de la Salette, descendre par le sentier qui débouche sur le Cami de la Chapelle. Passer au pied de la Tour du Mas Reig et de son magnifique jardin méditerranéen puis redescendre le long du chemin goudronné en direction du pont SNCF.
7. Longer la rivière par l'Avenue Général de Gaulle pour arriver jusqu'à la mairie et rejoindre ainsi l'Office de Tourisme.

# Sur votre chemin...



# Toutes les infos pratiques

## **Recommandations**

### [Arrêté risque incendie](#)

**Vous profitez de la nature, vous l'aimez, prenez-en soin...**

Vous êtes en train d'emprunter un sentier de randonnée sur le long duquel des points réguliers de collecte d'ordures ménagères sont mis à votre entière disposition.

Par respect pour cet espace exceptionnel emprunté chaque mois par plusieurs dizaines de milliers de randonneurs et promeneurs, nous vous invitons à déposer à ces points de collecte l'ensemble de vos déchets (verre, papier, restes d'aliments, etc.) et ceux que vous pourriez malheureusement découvrir au fil de votre balade.

Grâce à ces gestes simples mais essentiels, conservons ce site propre, tel que la nature nous l'a gracieusement offert.

## **Zones de sensibilité environnementale**

Au cours de votre itinéraire, vous allez traverser des zones sensibles en rapport avec la présence d'une espèce ou d'un environnement spécifique. Dans ces zones, un comportement approprié permet de contribuer à leurs préservation. Pour plus d'information, des fiches sont disponibles pour chaque zone.

### **Zone Natura 2000 Directive Habitat**

Période de sensibilité :

Zone Natura 2000 Directive Oiseaux

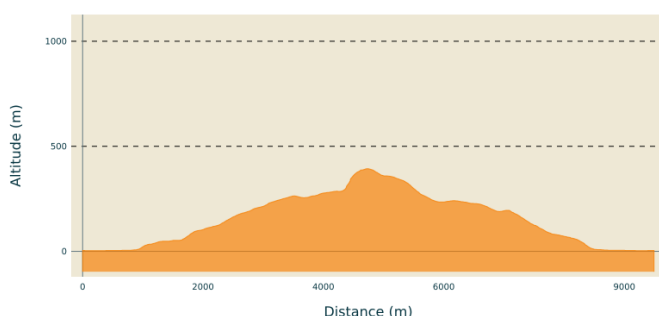


### **Zone Natura 2000 Directive Oiseaux**

Période de sensibilité :

Zone Natura 2000 Directive oiseaux

## **Profil altimétrique**



Altitude min 3 m  
Altitude max 393 m

## Transports

Arrêt : Avenue de la République  
Retrouver toutes les lignes du bus à 1€  
en cliquant [ici](#)

## Parking conseillé

Parking de la Poste ou de l'office de  
tourisme