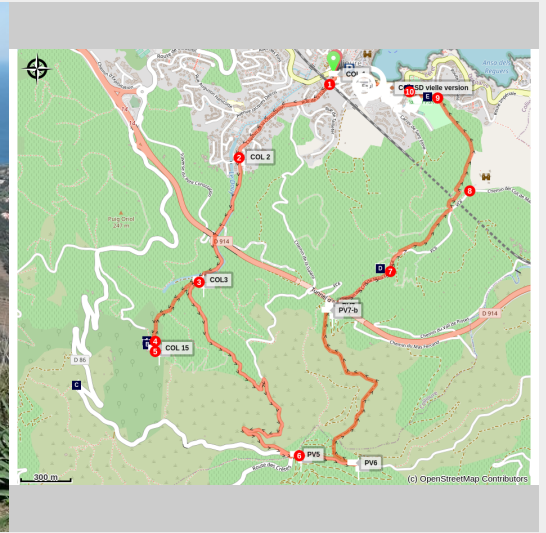


# Les Hauts de Collioure

Côte Vermeille - COLLIOURE



(CCACVI)



*Escapade à l'assaut d'un vignoble en terrasse, entre belles pierres et garrigue, avec la Grande bleue à vos pieds ...*

Découverte du patrimoine de Collioure entre forts, vignobles et baie de Collioure. Une ballade exceptionnelle à faire en famille en seulement 3h de marche

## Infos pratiques

Pratique : Pédestre

Durée : 3 h

Longueur : 9.6 km

Dénivelé positif : 361 m

Difficulté : Intermédiaire

Type : Boucle

Thèmes : Architecture, Histoire, Patrimoine, Point de vue

# Itinéraire

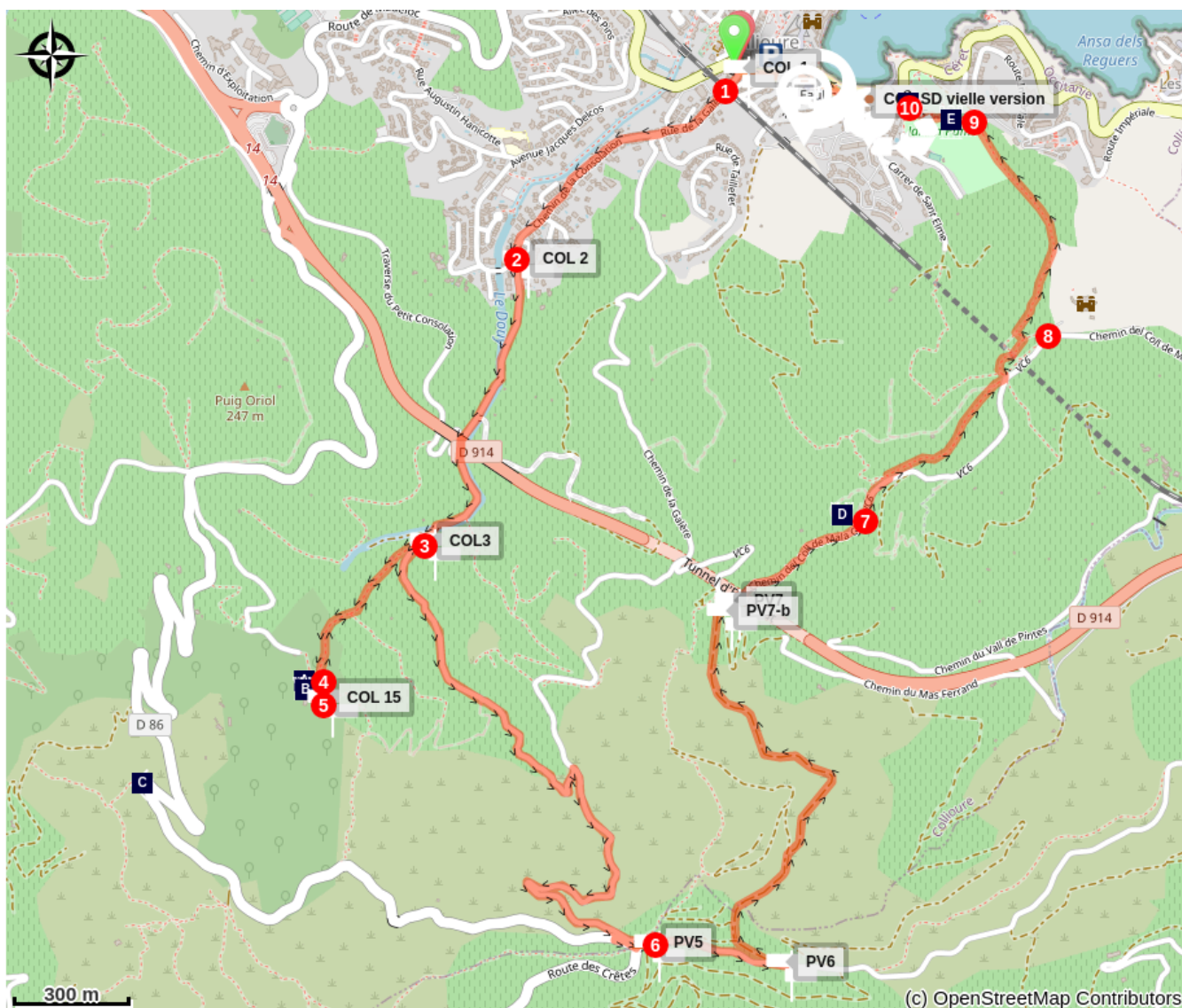
Départ : Rond-point Avenue du Général de Gaulle

Arrivée : Rond-point Avenue du Général de Gaulle

Balisage : — PR

1. Du parking du Glacis, descendre au rond-point. Prendre en face la Rue du Temple qui monte à gauche de celui-ci. Passer sous la voie ferrée et continuer en face vers la Rue de la Galère. Aller tout droit aux carrefours par le chemin de Consolacio (fléché « Consolation »), jusqu'à une fourche.
2. Monter à gauche (flèche « Consolation ») en suivant la petite route qui quitte le bourg et s'élève au milieu des vignes en terrasses. Passer sous le viaduc routier et continuer en face.
3. Dépasser l'Oratoire Sainte-Thérèse d'environ 120 mètres et prendre à gauche sur quelques mètres.
4. Se diriger vers l'Ermitage Notre-Dame-de-Consolation par la rampe bétonnée et pavée qui démarre raide sur la droite. Aller-retour à partir de ce point pour découvrir le site de Notre Dame de Consolation.
5. Redescendre au bas de la rampe par l'itinéraire de la montée, puis tourner à droite pour grimper jusqu'au Coll de Molló.
6. Partir à gauche vers Port-Vendres. Après 400 mètres, au niveau du Col de Mara Cara (vue sur Port-Vendres), continuer vers le col d'en Raixat (DFCI). Dépasser le point culminant du circuit. S'engager alors dans une longue descente sur le chemin principal à droite après le Coll d'en Raixat en direction du Fort Dugommier.
7. Après le rocher, repérer sur la gauche le départ d'un sentier. Il vire rapidement à droite le long d'une murette. Ce « balcon sur Collioure » file rejoindre le fort Saint-Elme.
8. Au pied du fort, aborder la descente sur Collioure par un sentier sur la gauche en direction du Moulin.
9. Au niveau de la rampe en béton, gagner le moulin pour le contourner sur la droite, puis continuer sur la droite plus bas dans la pente.
10. Une série d'escaliers amène ensuite à l'angle du Musée d'Art moderne. Retrouver par la gauche, les quais de l'Anse de la Balette. Remonter la Rue de la Démocratie, puis l'Avenue du Général de Gaulle pour reprendre votre point de départ jusqu'au parking.

# Sur votre chemin...



⛪ Ermitage Notre Dame de Consolation (A)

🗺 Table d'orientation (C)

🏠 Moulin de Collioure (E)

⛪ Ermitage Notre Dame de Consolation (B)

🏰 Fort Dugommier (D)

🎨 Musée d'Art Moderne de Collioure (F)

# Toutes les infos pratiques

## ⚠️ Recommandations

### **Vous profitez de la nature, vous l'aimez, prenez-en soin...**

Vous êtes en train d'emprunter un sentier de randonnée sur le long duquel des points réguliers de collecte d'ordures ménagères sont mis à votre entière disposition.

Par respect pour cet espace exceptionnel emprunté chaque mois par plusieurs dizaines de milliers de randonneurs et promeneurs, nous vous invitons à déposer à ces points de collecte l'ensemble de vos déchets (verre, papier, restes d'aliments, etc.) et ceux que vous pourriez malheureusement découvrir au fil de votre balade.

Grâce à ces gestes simples mais essentiels, conservons ce site propre, tel que la nature nous l'a gracieusement offert.

## Zones de sensibilité environnementale

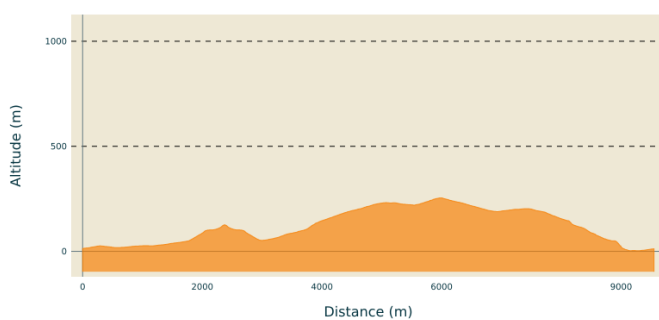
Au cours de votre itinéraire, vous allez traverser des zones sensibles en rapport avec la présence d'une espèce ou d'un environnement spécifique. Dans ces zones, un comportement approprié permet de contribuer à leurs préservation. Pour plus d'information, des fiches sont disponibles pour chaque zone.

### **Zone Natura 2000 Directive Habitat**

Période de sensibilité :

Zone Natura 2000 Directive Oiseaux

## Profil altimétrique



Altitude min 3 m

Altitude max 254 m

## Transports

Arrêt le plus proche : Square Marceau Banyuls

Retrouver toutes les lignes du bus à 1€ en cliquant [ici](#)

## Accès routier

Collioure: 28 km au sud-est de Perpignan par la D 914.

## Parking conseillé

Le Glacis sur la butte du Fort Royal (payant)

# Sur votre chemin...

---



## 🏠 Ermitage Notre Dame de Consolation (A)

Zone de pique-nique ombragée au niveau de l'ermitage  
Crédit photo : CCACVI

---



## 🏠 Ermitage Notre Dame de Consolation (B)

L'ermitage de Notre Dame de Consolation daterait, selon les écrits les plus anciens, de 1496. D'après certains, l'édifice aurait été construit sur un ancien site de culte païen. De nombreux ermitages jalonnent le Massif des Albères témoignant de l'essor de ces édifices au cours du XVIIème siècle. Cet ermitage est également très agréable pour effectuer une pause le long de votre randonnée. Vous pourrez, à l'ombre des arbres, profiter de l'emplacement pour pique-niquer en toute tranquillité.

Crédit photo : CCACVI


---



## 🗺️ Table d'orientation (C)

Table d'orientation offrant un point de vue sur la Côte Vermeille et la plaine du Roussillon.  
Crédit photo : CCCAVI

---



## 🏠 Fort Dugommier (D)

Forteresse construite dans le but de surveiller les villes de Collioure et Port-Vendres, le Fort Dugommier voit le jour en 1893. Grâce à son emplacement stratégique, il balaye la côte du regard. Cependant, la seconde Guerre Mondiale ne l'a pas épargné en détruisant une grande partie du fort. Il appartient désormais à une association. Promenade plaisante, mais attention au vent car là-bas, ça souffle !

Crédit photo : CCACVI






## Moulin de Collioure (E)

Ce moulin à vent est assez rare dans la région, la plupart étant des moulins à eau. Il cesse son activité au XIXème siècle et se transforme progressivement en ruines. Parfaitement restauré de manière traditionnelle par la commune en 2001, il est aujourd'hui en état de fonctionnement pour l'élaboration de l'huile d'olive de Collioure. Proche de la ville, c'est une destination parfaite pour une belle petite balade.

Crédit photo : CCACVI



## Musée d'Art Moderne de Collioure (F)

Collioure cité des peintres a vu passé bon nombre de grands artistes qui ont façonné l'histoire de cette ville qui est à l'origine du fauvisme, Henri Matisse, André Derain, Louis Valtat, Etienne Terrus ...

Ainsi, le Musée d'Art Moderne est dans la continuité de cette histoire. Il fût crée en 1934 à l'initiative de Jean Peské (peintre russe) grâce à des dons d'artistes de l'époque. Vous pourrez trouver dans ce musée des oeuvres d'artistes modernes et contemporains, dont notamment Henri Matisse, Claude Viallat, Henri Martin, Jean Louis Vila ou encore Jean Capdeville.

L'histoire de ce musée ...

Jean Peské (1870 - 1949), peintre Russe amoureux de la ville de Collioure et notamment de son petit port, décide dans les années 1930 d'ouvrir un musée. S'il est à l'initiative de l'ouverture du musée, il n'a pas travaillé seul, ses amis artistes, entre autre, Valtat, Espagnat et Brayer lui ont fait dons de leurs oeuvres.

A la mort de Jean Peské, l'association des amis du musée se crée naturellement pour faire perdurer l'oeuvre de Peské.

L'association réussie alors à ce que la mairie récupère la gestion de ce musée, et le musée devient alors municipal dans les années 80.

Horaires et tarifs

De 10H à 12H et de 14H à 18H  
Fermé le mardi d'octobre à mai

Jours de fermeture annuelle :

1er janvier-1er mai- 1er novembre - 25 décembre et du 7 janvier au 3 février

Tarifs : Plein tarif : 3 € - Tarif réduit : 2 €

Gratuit jusqu'à 12 ans

Crédit photo : OT Collioure