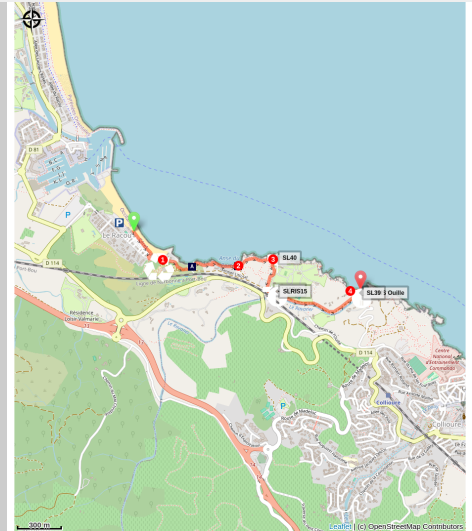


Sentier littoral - Du Racou à la plage de l'Ouille

Côte Vermeille - ARGELES SUR MER



(CCCAVI)

Randonnée idéale pour faire de belles photos

Cet itinéraire vous fera découvrir les deux aspects du littoral catalan: plages de sable et criques de la côte rocheuse

Infos pratiques

Pratique : Pédestre

Durée : 45 min

Longueur : 2.3 km

Dénivelé positif : 33 m

Difficulté : Facile

Type : Traversée

Thèmes : Flore, Littoral, Point de vue

Itinéraire

Départ : Parking du Racou (panneau)

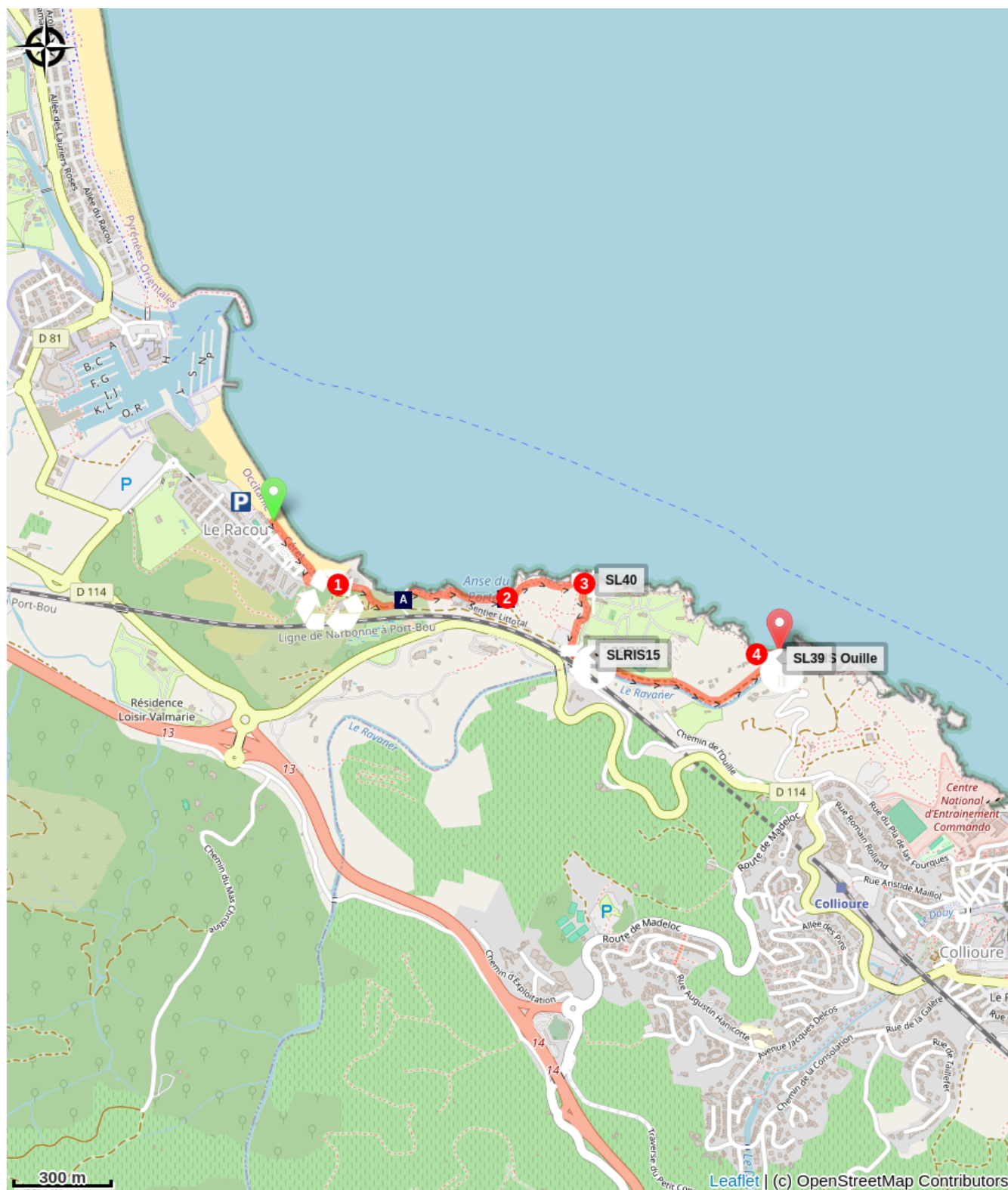
Arrivée : Plage de l'Ouille

Balisage : — PR

1. A l'entrée du parking du Racou, un panneau décrit l'itinéraire. Longer la plage du Racou jusqu'au bout, puis sortir sur la place à votre droite. Emprunter la petite route qui monte sur la gauche.
2. Vous voilà sur la côte rocheuse des Albères. Longer le haut des falaises par le sentier aménagé et observer les points de vue qui s'offrent à vous. Après un détour par la table d'orientation, goûter aux joies des bains de mer en vous arrêtant quelques instants. L'Anse de Portails est un lieu parfait pour vous reposer.
3. empruntez le sentier en bord de falaise jusqu'à la plage de l'Ouille. Les travaux se sont achevés le 12 juin 2020 suite à un effondrement de la falaise au niveau du Camping "Les Criques de Portails".
4. Le cours d'eau qui court sur votre droite jusqu'à la Plage de l'Ouille porte le nom de « Ravaner » et fait office de limite entre les communes d'Argelès-sur-Mer et Collioure. C'est ici que s'achève ce sentier.

L'office de tourisme d'Argelès-sur-Mer propose des balades commentées de cet espace naturel protégé et classé conservatoire du littoral.

Sur votre chemin...



Les Criques de Portails (A)

Criques de Portails (B)

Toutes les infos pratiques

Recommandations

Attention:

A partir du 02/11/2021 une campagne de travaux sera lancée sur le tronçon entre les Criques de Porteils et la Plage de l'Ouille. Le secteur sera momentanément coupé pendant les travaux. Pour poursuivre votre randonnée emprunter le chemin le long du Ravaner qui débute à l'entrée du camping "Les Criques de Porteils"

Le tronçon du sentier qui longe la falaise entre la plage de l'Ouille et le Camping des criques de Porteils est ouvert **de 8h à 21h30** afin de respecter la quiétude des clients du camping. En dehors de ces heures merci de contourner le tracé par la piste qui vous amènera jusqu'à la plage de l'Ouille depuis l'entrée du dit Camping sous le pont SNCF.

Vous profitez de la nature, vous l'aimez, prenez-en soin...

Vous êtes en train d'emprunter un sentier de randonnée sur le long duquel des points réguliers de collecte d'ordures ménagères sont mis à votre entière disposition.

Par respect pour cet espace exceptionnel emprunté chaque mois par plusieurs dizaines de milliers de randonneurs et promeneurs, nous vous invitons à déposer à ces points de collecte l'ensemble de vos déchets (verre, papier, restes d'aliments, etc.) et ceux que vous pourriez malheureusement découvrir au fil de votre balade.

Grâce à ces gestes simples mais essentiels, conservons ce site propre, tel que la nature nous l'a gracieusement offert.

Zones de sensibilité environnementale

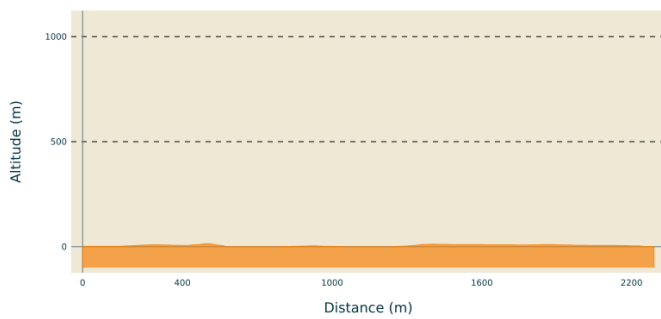
Au cours de votre itinéraire, vous allez traverser des zones sensibles en rapport avec la présence d'une espèce ou d'un environnement spécifique. Dans ces zones, un comportement approprié permet de contribuer à leurs préservation. Pour plus d'information, des fiches sont disponibles pour chaque zone.

Zone Natura 2000 Directive Habitat

Période de sensibilité :

Zone Natura 2000 Directive Oiseaux

Profil altimétrique



Altitude min 0 m
Altitude max 14 m

Transports

Arrêt Valmarie

Retrouver toutes les lignes du bus à 1€ en cliquant [ici](#)

Accès routier

Depuis la RD 914, prendre la sortie "Collioure/Le Racou", stationner au parking de la Sardane (face à la mer).

Parking conseillé

Parking Plage du Racou "La Sardane"

Sur votre chemin...



☞ Les Criques de Porteils (A)

Les Criques de Porteils
Crédit photo : Benjamin Collard



☞ Criques de Porteils (B)

Plus grande crique d'Argelès avec ses 180 mètres, la crique de Porteils n'est pas aussi simple à trouver. De nombreuses criques plus petites se trouvent sur la zone et sont plus ou moins accessibles selon les périodes. D'une manière générale, vous y serez au calme, bercé par les vagues des eaux turquoises.

Crédit photo : CCACVI