

(E12 - Sentier Littoral) Cerbère-PortBou

Côte Vermeille - CERBERE



Frontière (OT Llançà)

Infos pratiques

Pratique : Pédestre

Durée : 2 h

Longueur : 4.7 km

Dénivelé positif : 216 m

Difficulté : Intermédiaire

Type : Traversée

Thèmes : Littoral, Point de vue

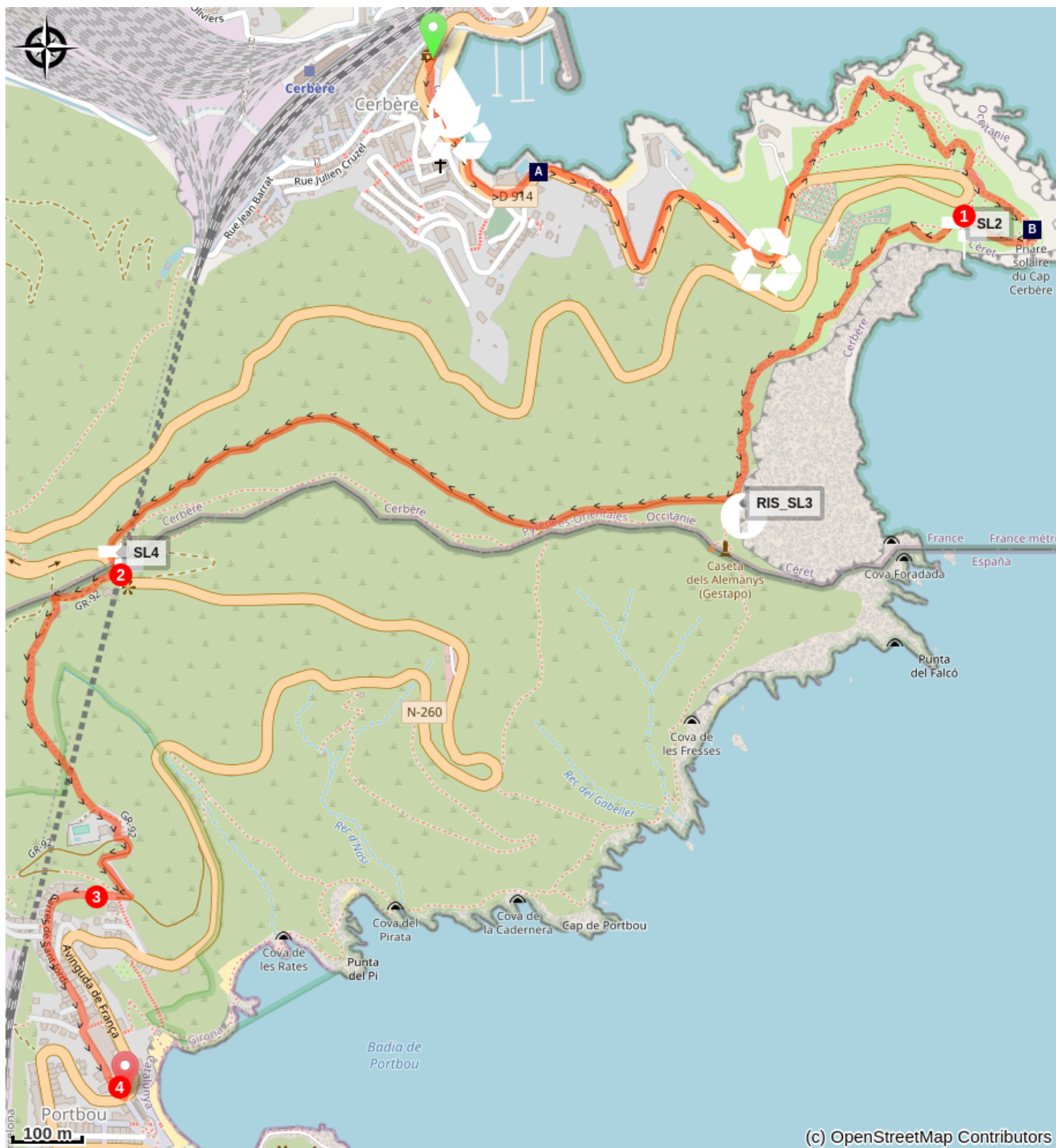
Itinéraire

Départ : Phare du Cap Cerbère

Arrivée : Office de Tourisme Portbou

1. Contourner le phare et prendre à gauche le sentier qui longe la falaise. Emprunter le sentier à droite sur la crête.
2. Traverser la D914 pour rejoindre le col Dels Balistres, en direction d'un Casot en pierre en face. Continuer sur le sentier en direction du Mémorial, qui se poursuit en descendant légèrement à gauche.
3. Pénétrer dans les hauts de PortBou et prendre à gauche près d'une maison en bois. La piste cimentée devient goudronnée. Poursuivre à droite par le carrer Sant Jordi.
4. Prendre à gauche, descendre les escaliers et continuer tout droit en direction de la plage pour arriver à l'office du tourisme.

Sur votre chemin...



 Plongée Cap Cerbère (A)

 Phare solaire du Cap Cerbère (B)

Toutes les infos pratiques

⚠️ Recommandations

Vous profitez de la nature, vous l'aimez, prenez-en soin...

Vous êtes en train d'emprunter un sentier de randonnée sur le long duquel des points réguliers de collecte d'ordures ménagères sont mis à votre entière disposition.

Par respect pour cet espace exceptionnel emprunté chaque mois par plusieurs dizaines de milliers de randonneurs et promeneurs, nous vous invitons à déposer à ces points de collecte l'ensemble de vos déchets (verre, papier, restes d'aliments, etc.) et ceux que vous pourriez malheureusement découvrir au fil de votre balade.

Grâce à ces gestes simples mais essentiels, conservons ce site propre, tel que la nature nous l'a gracieusement offert.

Zones de sensibilité environnementale

Au cours de votre itinéraire, vous allez traverser des zones sensibles en rapport avec la présence d'une espèce ou d'un environnement spécifique. Dans ces zones, un comportement approprié permet de contribuer à leurs préservation. Pour plus d'information, des fiches sont disponibles pour chaque zone.

Zone Natura 2000 Directive Habitat

Période de sensibilité :

Zone Natura 2000 Directive Oiseaux

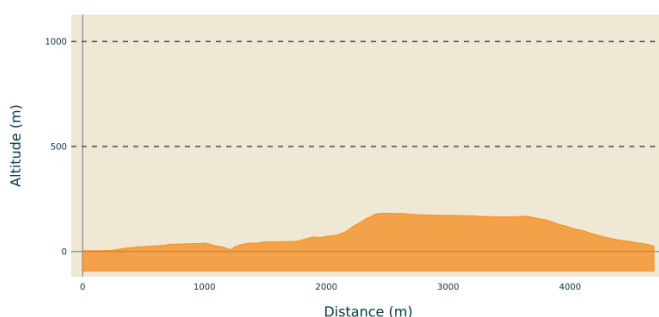


Zone Natura 2000 Directive Oiseaux

Période de sensibilité :


Zone Natura 2000 Directive oiseaux

Profil altimétrique



Altitude min 4 m
Altitude max 182 m

Sur votre chemin...



Plongée Cap Cerbère (A)

Route d'Espagne

04 68 88 41 00

www.plongee-cap-cerbere.com

Crédit photo : Yvan Chocloff



Phare solaire du Cap Cerbère (B)

Ultime phare avant la frontière franco-espagnole, cette construction de 1982 remplace le vieux phare de Cerbère supprimé en 1980. Aussi appelé « Phare solaire » du fait de son alimentation par des cellules photovoltaïques, sa portée est de 15 miles nautiques. Afin de ne pas dénaturer le paysage, toute alimentation électrique a été exclue du site. Ne manquez pas ce phare reconnaissable par ses pierres grises et son haut rouge.

Crédit photo : CCACVI