

Balade à vélo autour d'Argelès-sur-Mer

Albères - ARGELES SUR MER



Signalétique VTT (Mairie D'Argelès-sur-Mer)

*Une balade à vélo familiale, ludique et facile
(Balisage VTT de couleur verte n°1)*

Découvrez le village en passant par des petites rues et chemins pour terminer en beauté sur le port et les plages sableuses d'Argelès-sur-Mer

Infos pratiques

Pratique : Cyclo

Durée : 1 h 30

Longueur : 12.7 km

Dénivelé positif : 90 m

Difficulté : Facile

Type : Boucle

Thèmes : Flore

Itinéraire

Départ : Parking de Valmy (base VTT)

Arrivée : Parking de Valmy (base VTT)

Balisage : 🚩 VTT

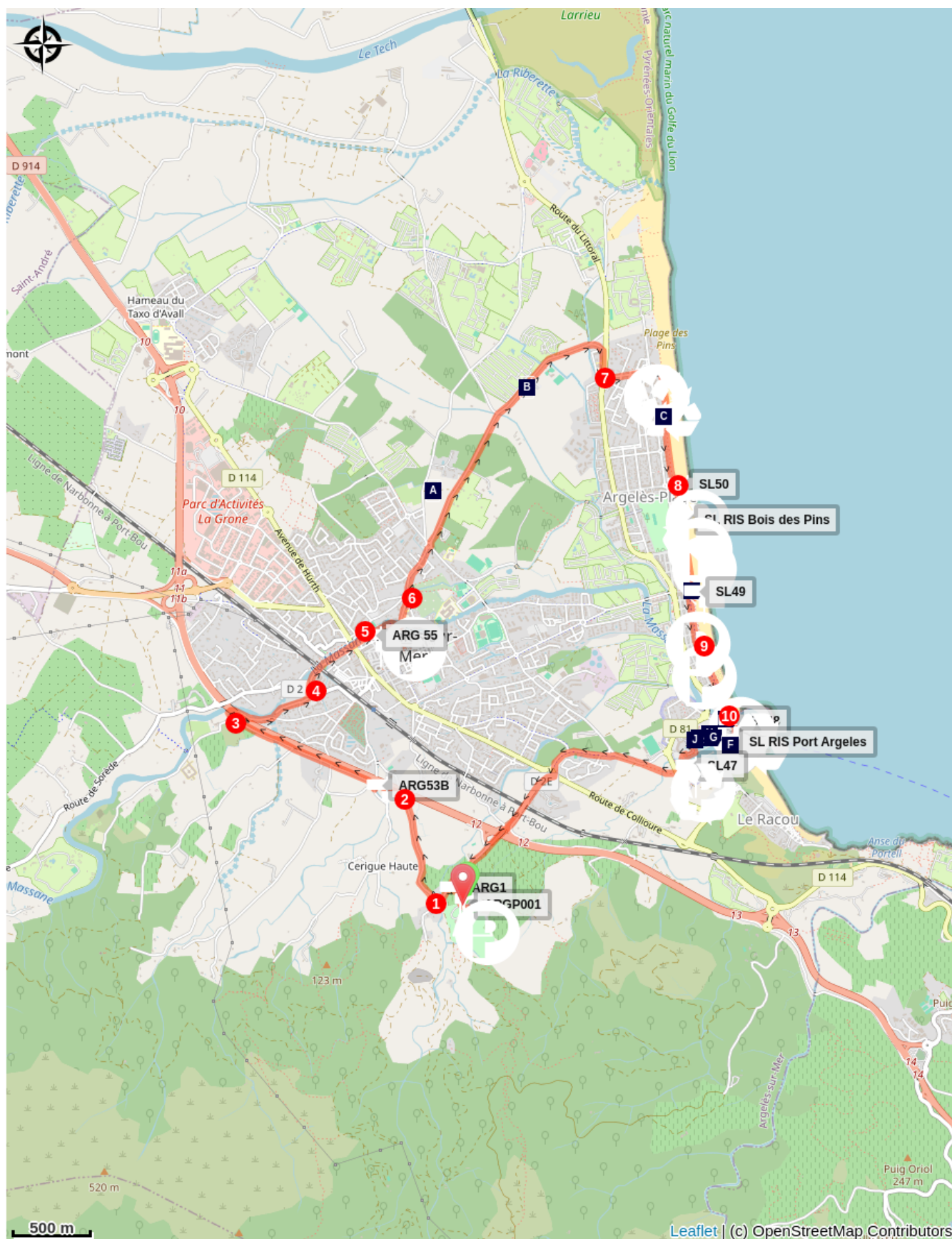
1. Descendez la route puis au stop tournez à gauche, passez à proximité du **camping « Les Mimosas »** puis tournez à droite et empruntez la petite route bordée de chênes (route de la Massane). Gardez la voie rapide sur votre droite. Laissez les deux intersections qui passent sous la voie rapide, continuez en direction de **l'auberge du Roua** jusqu'à la rivière de la Massane. Au passage à gué (passerelle), remontez le talus à gauche et empruntez la rue des Micocouliers. Vous débouchez face à la **cave coopérative**.






Vous êtes dans **le village**. Restez sur la rive droite de la rivière de la Massane. Passez sous les deux ponts et empruntez la piste vélo sécurisée (**EuroVelo 8, EV8**). Vous arrivez jusqu'au passage à gué de la rue de la République (passerelle métallique verte). Prenez à gauche pour rejoindre le rond-point et la rue des Trabucaires, en face. Puis, au prochain rond-point continuez tout droit en direction de l'avenue de la Retirada 1939 (piste cyclable).






Vous arrivez à **Argelès-plage**. Au rond point à gauche prenez le boulevard de la Méditerranée. Passez entre les deux immeubles, vous débouchez sur la plage. Remontez le sentier vers le sud. Vous passez devant la **stèle du camp d'Argelès** (réfugiés espagnols, 1939). Puis, empruntez la magnifique promenade végétalisée longeant le sable et les premières habitations du front de mer. Profitez de **l'exposition Argelès photo Nature** avant d'arriver au port.

Franchissez la passerelle, longez les quais vers le plateau technique. **Au parking des plaisanciers**, rejoignez le chemin en terre situé face de vous. Suivez cet itinéraire jusqu'à la piste cyclable sécurisée et bitumée qui monte **jusqu'au parc municipal de Valmy**.

Sur votre chemin...



-  Château de Pujols (A)
-  Le Monolithe des exilés espagnols (C)
-  Passerelle du port (E)
-  Aquatile Plongée (G)
-  Argelès Plongée (I)

-  Cimetière des Espagnols (B)
-  Esplanade Charles Trenet (D)
-  Barque Catalane (F)
-  Neptune Plongée (H)
-  Archipel Plongée (J)

Toutes les infos pratiques

Recommandations

Suivre le Balisage VTT de couleur verte n°1

Zones de sensibilité environnementale

Au cours de votre itinéraire, vous allez traverser des zones sensibles en rapport avec la présence d'une espèce ou d'un environnement spécifique. Dans ces zones, un comportement approprié permet de contribuer à leurs préservation. Pour plus d'information, des fiches sont disponibles pour chaque zone.

Zone Natura 2000 Directive Habitat

Période de sensibilité :

Zone Natura 2000 Directive Oiseaux

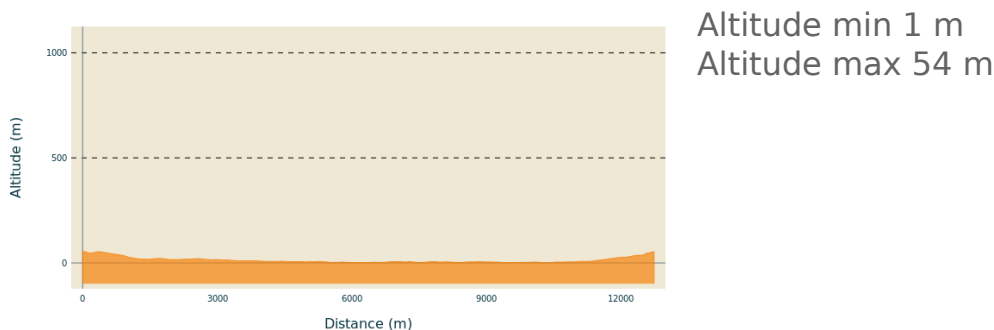


Zone Natura 2000 Directive Oiseaux

Période de sensibilité :

Zone Natura 2000 Directive oiseaux

Profil altimétrique



Accès routier

D 914, sortie 12

Sur votre chemin...



🏰 Château de Pujols (A)

Ce château, appelé plus généralement "Tour de Pujol", semble avoir été construit durant le XI^e siècle sur l'initiative du Comte du Roussillon

A la création de la vicomté de Tatzó (Taxo), le comte inféoda cette place forte au nouveau vicomte. Mais en 1143 une guerre locale débuta entre le comte Gaufred et le vicomte Bérenger de Llupia au sujet de Pujol justement. Mieux armé, le comte pu le récupérer militairement. Un accord définitif fut trouvé le 7 des calendes de novembre 1143 entre les deux parties.

Il semble que par la suite Pujol soit restée une possession du comte du Roussillon dont tous les biens passèrent au comte de Barcelone à la mort de Guinard II, puis au roi de Majorque lors de la création de cet éphémère royaume. On retrouve le château en 1343, année où le roi d'Aragon, ennemi juré du roi de Majorque (pourtant un cousin) tente d'envahir le Roussillon par la force. Ses troupes traversent les Pyrénées, prennent tour à tour Banyuls et Collioure et font le siège devant le château de Pujol. Nous sommes le 2 juin 1343. L'assaut est donné, mais Pujol se défend bien. Repoussé, les assaillants se retirent.

Le lendemain ils attaquent la ville d'Argelès, mais là encore les habitants, aidés par une troupe de mercenaires génois parviennent à les repousser. Ils parviendront toutefois à prendre Pujol quelques temps plus tard, le royaume de Majorque tombant définitivement dans l'escarcelle du roi d'Aragon.

(Source : les-pyrenees-orientales.com)

Crédit photo : les-pyrenees-orientales.com



🏛️ Cimetière des Espagnols (B)

Près de 400 internés sont décédés dans le camp d'Argelès-sur-Mer, ou suite à un transfert dans les hôpitaux de Perpignan, entre 1939 et 1942. Un quart d'entre eux était des enfants. Tous étaient des réfugiés : majoritairement des Espagnols mais aussi des nomades français et des réfugiés de près de 50 nationalités internés sur la plage d'Argelès-sur-Mer dans l'un des plus grands camps du sud de la France.

Le cimetière du camp fut ravagé par des inondations en octobre 1940. En 1953, alors que la commune avait acquis un bout du terrain de l'ancien cimetière du camp, un citoyen belge a offert une stèle où sont inscrits les noms d'une partie des hommes, femmes et enfants décédés au camp. Ce site fut longtemps entretenu par d'anciens internés. Il est devenu au fil du temps un lieu de mémoire et de recueillement ainsi que le dernier vestige du camp.

Crédit photo : Mémorial du camp d'Argelès



🏛️ Le Monolithe des exilés espagnols (C)

Le monolithe du camp marque l'entrée sud du camp d'Argelès-sur-Mer ouvert au début du mois de février 1939 pour interner une partie des réfugiés venus d'Espagne lors de la Retirada. Plus de 100.000 réfugiés, dont des femmes et des enfants, passeront par le camp jusqu'à l'été 1939. Tous dorment à même le sable dans des abris de fortune. Réaménagé, le camp rouvre suite à la déclaration de guerre en septembre 1939.

Après la défaite de juin 1940, le camp s'internationalise avec l'arrivée des réfugiés du Nord et de l'Est de l'Europe, dont des Juifs étrangers, ainsi que le retour de travailleurs espagnols. Vichy l'utilise à son tour comme l'un des principaux camps du sud de la France et y interne des nomades français à l'automne 1940.

Plus d'une cinquantaine de nationalités se côtoient derrière les barbelés d'Argelès. Ces « indésirables » sont reclus sur une plage où les conditions de vie sont particulièrement difficiles avec une mortalité, infantile notamment, élevée. En 1941, le ministère de l'Intérieur transfère la majorité des internés vers le camp de Rivesaltes et expulse dans les camps d'Algérie une partie des Espagnols et des brigadistes internationaux. En juin 1942, alors qu'il n'y subsiste plus qu'un hôpital, le camp d'Argelès-sur-Mer devient un Chantier de la Jeunesse française avant de fermer définitivement au mois de novembre. Erigé en 1999, ce monolithe rend hommage à tous les réfugiés passés par le camp.

Crédit photo : Mémorial du camp d'Argelès



🏞️ Esplanade Charles Trenet (D)

Esplanade Charles Trenet
Crédit photo : Stephane Ferrer



🌉 Passerelle du port (E)

Véritable trait d'union entre le Port et la Plage, la Passerelle de la Massane est empruntée chaque été par plus de 200 000 promeneur.

Crédit photo : Stephane Ferrer



🚤 Barque Catalane (F)

Les barques catalanes étaient utilisées pour la pêche au filet de la sardine et des anchois autour des côtes catalanes et espagnoles. A Collioure en 1900, il y avait 120 barques catalanes pour la pêche au "sardinal" (sardine) ou à l'"anxove" (anchois).

Vous en trouverez encore tout le long du littoral restaurées par des passionnés.

Crédit photo : Stephane Ferrer



🤿 Aquatile Plongée (G)

Résidence Atalaya
2, Place Magellan
06 16 51 31 06

www.aquatile.fr

Crédit photo : Aquatile



🤿 Neptune Plongée (H)

Rue des Matelots
Résidence Santa Maria
06 83 89 96 90

Crédit photo : Neptune Plongée



Argelès Plongée (I)

Résidence Santa Maria
Rue des Matelots
06 78 48 76 30 / 06 83 89 96 90
www.argeles-plongee.com
Crédit photo : Argeles plongée



Archipel Plongée (J)

Esplanade du Nouveau monde
8, Résidence les Villégiales
04 68 95 71 03
www.archipelplongee.com

Crédit photo : Archipel Plongée