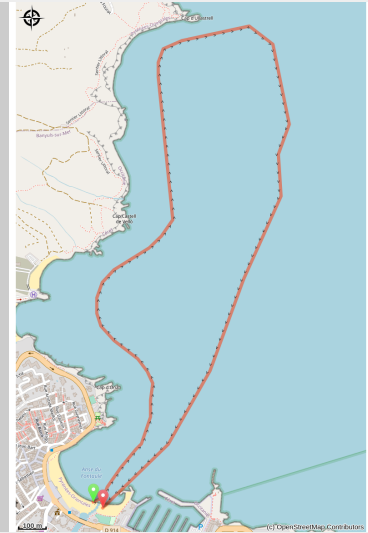


# VOILE - Le Cap d'Ullastrell

Côte Vermeille - BANYULS SUR MER



Voile (Yacht Club)

## *Découvrez les richesses paysagères du territoire en voile*

Le Yacht Club vous propose de découvrir la Côte Vermeille grâce à une balade en voile depuis Banyuls-sur-Mer

## Infos pratiques

---

Pratique : Nautique

---

Durée : 2 h

---

Longueur : 4.5 km

---

Dénivelé positif : 52039 m

---

Difficulté : Intermédiaire

---

Type : Boucle

---

Thèmes : Faune, Flore

# Itinéraire

Départ : Yacht Club de Banyuls-sur-Mer

Arrivée : Yacht Club de Banyuls-sur-Mer

Le Yacht Club Banyuls vous propose d'allier découverte de la Côte Vermeille et apprentissage de la voile au cours d'une navigation au départ de Banyuls-sur-Mer. Idéale pour les familles, cette activité est accessible à tous, et peut accueillir jusqu'à quatre personnes.

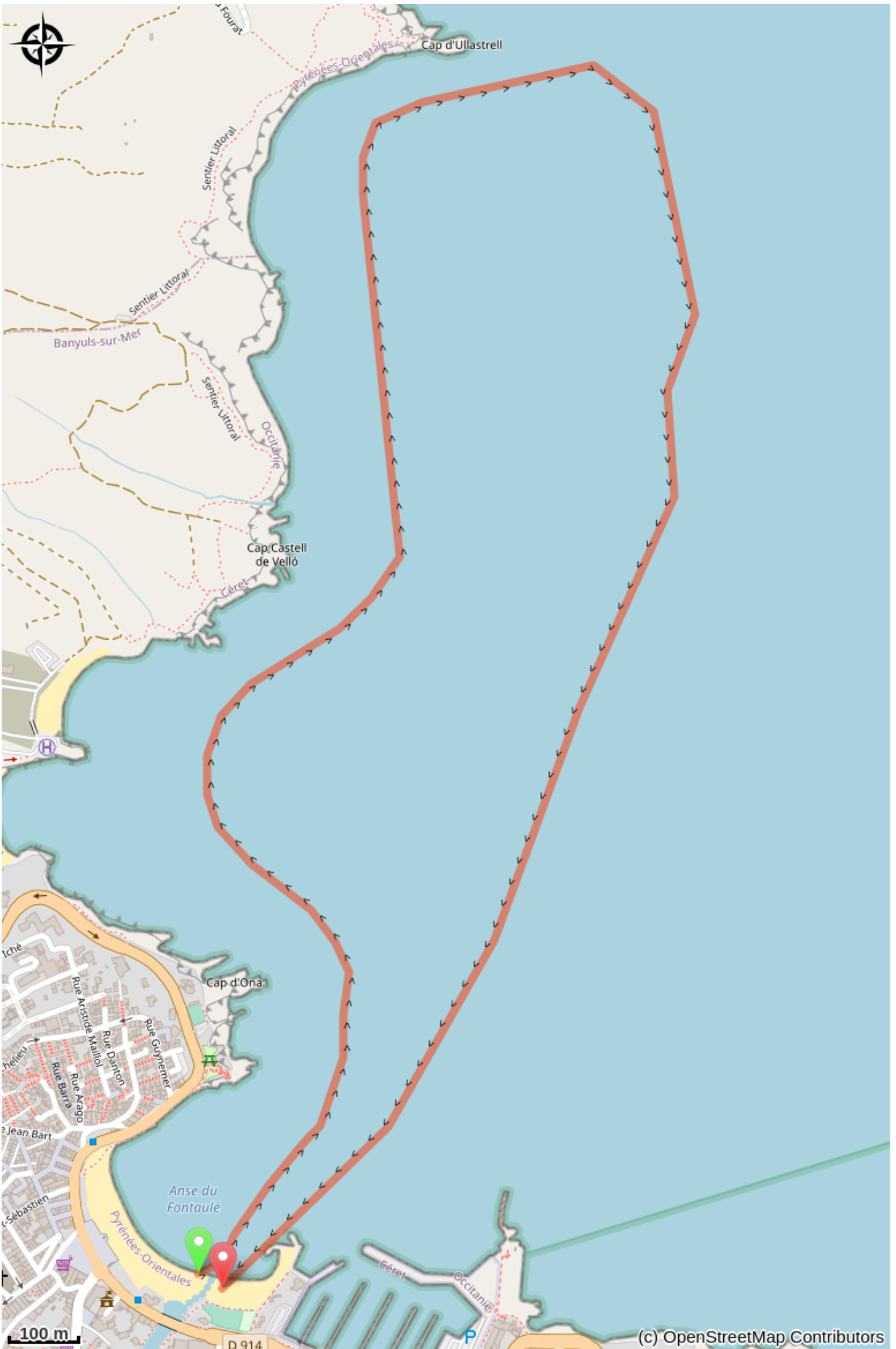
Pendant près de 2 heures, vous naviguez à bord d'un petit voilier le long de la côte rocheuse accompagné d'un moniteur de voile. Tenir la barre, hisser les voiles, virer de bord... il vous initie à la navigation. En fonction des conditions météorologiques, le moniteur vous guide vers le nord jusqu'au cap d'Ullastrell, ou vers le sud jusqu'au cap l'Abeille.

Avec un vent du nord, vous remontez au vent jusqu'au cap d'Ullastrell. Découvrez de nombreux caps tout le long de la remontée : le cap d'Ona, le cap des Elmes, et le cap Castell de Vello. L'alternance côte rocheuse et côte sableuse rend les paysages exceptionnels. Au départ du port de Banyuls-sur-Mer, profitez de la richesse de votre environnement pour déambuler avec votre voile en Mer méditerranée. Vous suivez la côte et pouvez profiter de la richesse marine et terrestre de notre territoire.

Votre balade vous fait découvrir la richesse paysagère du territoire en pratiquant la voile. Pour revenir au port, vous profitez des joies du vent arrière, tout en jouissant d'une vue d'ensemble sur toute la baie de Banyuls où la montagne semble plonger littéralement dans la mer.

Pour plus d'informations, découvrez le site du Yacht Club.

# Sur votre chemin...



# Toutes les infos pratiques

## **Recommandations**

Tenue correcte, crème solaire, chaussures fermées

## Zones de sensibilité environnementale

Au cours de votre itinéraire, vous allez traverser des zones sensibles en rapport avec la présence d'une espèce ou d'un environnement spécifique. Dans ces zones, un comportement approprié permet de contribuer à leurs préservation. Pour plus d'information, des fiches sont disponibles pour chaque zone.



### **Réserve Naturelle Marine de Cerbère-Banyuls**

Période de sensibilité : Janvier, Février, Mars, Avril, Mai, Juin, Juillet, Août, Septembre, Octobre, Novembre, Décembre

Réserve Naturelle Marine de Cerbère-Banyuls

## **Zone Natura 2000 Directive Habitat**

Période de sensibilité :

Zone Natura 2000 Directive Oiseaux

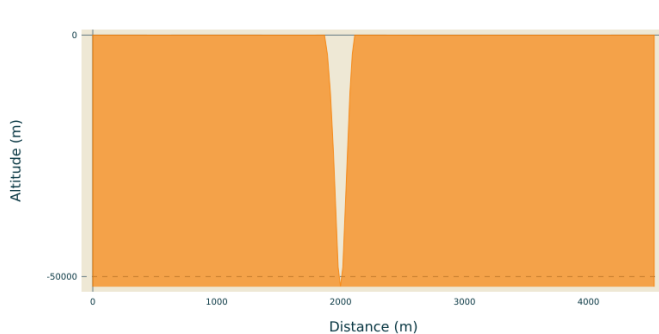


### **Zone Natura 2000 Directive Oiseaux**

Période de sensibilité :

Zone Natura 2000 Directive oiseaux

## Profil altimétrique



Altitude min -52000 m  
Altitude max 1 m