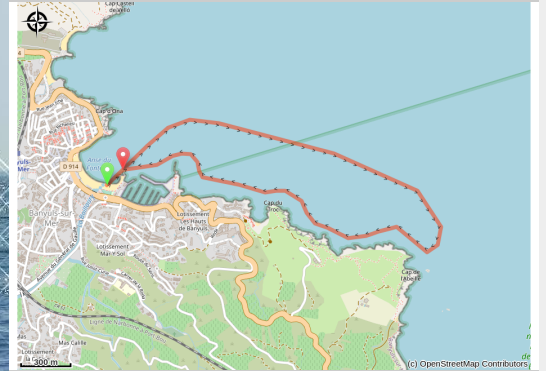


# VOILE - Le Cap l'Abeille

Côte Vermeille - BANYULS SUR MER



Voile (Yacht Club)

## *Découvrez les richesses paysagères du territoire en voile*

Le Yacht Club vous propose de découvrir la Côte Vermeille grâce à une balade en voile depuis Banyuls-sur-Mer

### Infos pratiques

---

Pratique : Nautique

---

---

Durée : 2 h

---

---

Longueur : 4.9 km

---

---

Difficulté : Intermédiaire

---

---

Type : Boucle

---

---

Thèmes : Faune, Flore

---

# Itinéraire

Départ : Yacht Club de Banyuls-sur-Mer  
Arrivée : Yacht Club de Banyuls-sur-Mer

Le Yacht Club Banyuls vous propose d'allier découverte de la Côte Vermeille et apprentissage de la voile au cours d'une navigation au départ de Banyuls-sur-Mer. Idéale pour les familles, cette activité est accessible à tous, et peut accueillir jusqu'à quatre personnes.

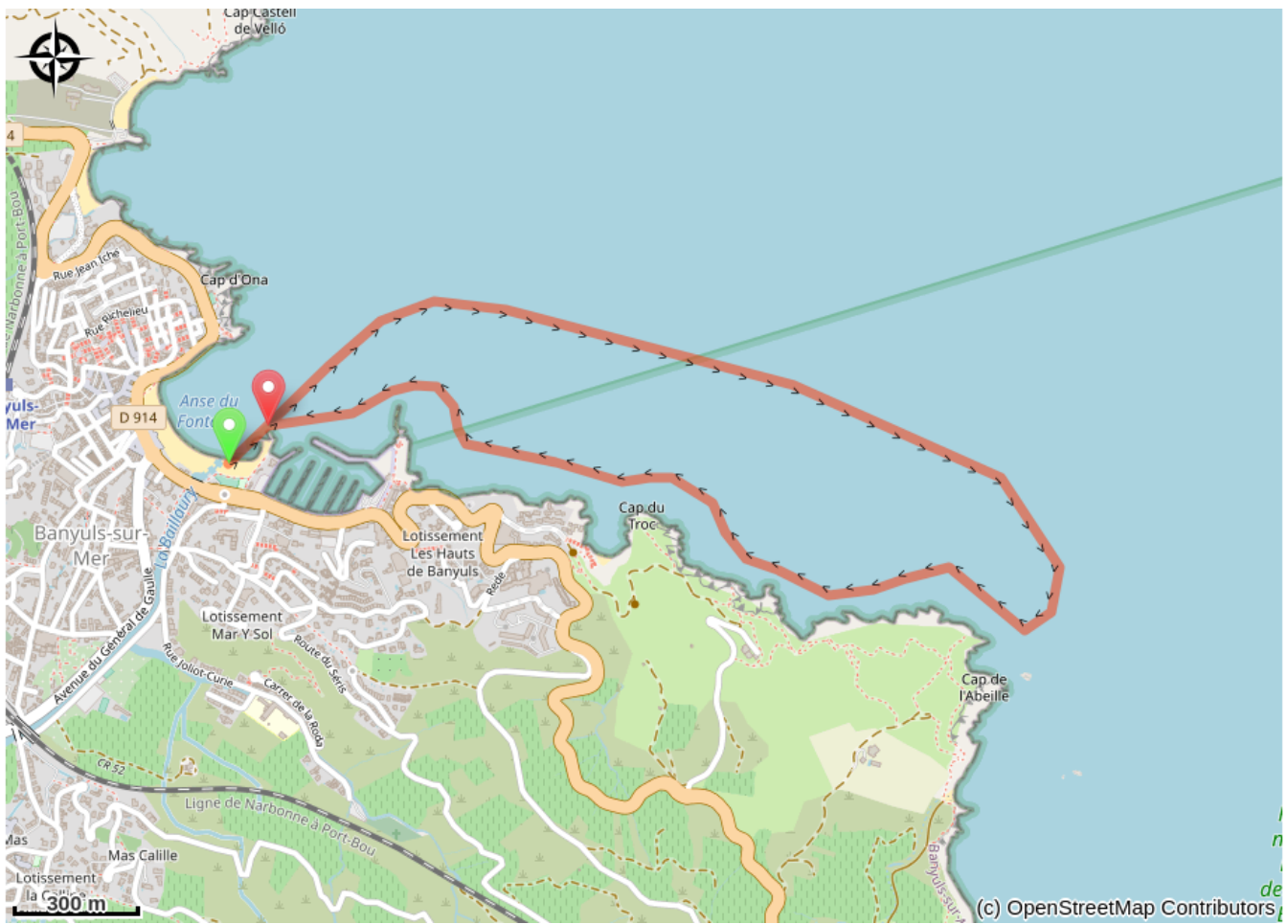
Pendant près de 2 heures, vous naviguez à bord d'un petit voilier le long de la côte rocheuse accompagné d'un moniteur de voile. Tenir la barre, hisser les voiles, virer de bord... il vous initie à la navigation. En fonction des conditions météorologiques, le moniteur vous guide vers le nord jusqu'au cap d'Ullastrell, ou vers le sud jusqu'au cap l'Abeille.

Avec un vent du sud, vous remontez au vent jusqu'au cap l'Abeille en passant devant la plage du Troc. Votre itinéraire longe la côte rocheuse depuis le port de Banyuls-sur-Mer. Vous vous retrouvez rapidement dans la réserve naturelle marine de Cerbère-Banyuls. Ce lieu magnifique vous permet d'observer des paysages uniques. La roche au niveau de la mer, étant constamment mouillée par les embruns, offre une hospitalité de choix pour les mollusques et crustacées. Les fonds marins aussi se laissent observer. Entre 15 et 30 mètres de fonds, de nombreux herbiers de posidonies ondulent au gré des courants. Formant une véritable prairie aquatique, ils sont le refuge de nombreuses espèces de poissons et poulpes. Déambulant dans ce riche écosystème, votre randonnée en voile se clôture par la découverte du cap l'Abeille, marqué par des falaises de schistes très découpées aux teintes beiges ou gris sombre.

Votre balade vous fait découvrir la richesse paysagère du territoire en pratiquant la voile. Pour revenir au port, vous profitez des joies du vent arrière, tout en jouissant d'une vue d'ensemble sur toute la baie de Banyuls où la montagne semble plonger littéralement dans la mer.

Pour plus d'informations, découvrez le site du Yacht Club.

# Sur votre chemin...



# Toutes les infos pratiques

## **Recommandations**

Tenue correcte, crème solaire, chaussures fermées

## Zones de sensibilité environnementale

Au cours de votre itinéraire, vous allez traverser des zones sensibles en rapport avec la présence d'une espèce ou d'un environnement spécifique. Dans ces zones, un comportement approprié permet de contribuer à leurs préservation. Pour plus d'information, des fiches sont disponibles pour chaque zone.



### **Réserve Naturelle Marine de Cerbère-Banyuls**

Période de sensibilité : Janvier, Février, Mars, Avril, Mai, Juin, Juillet, Août, Septembre, Octobre, Novembre, Décembre

Réserve Naturelle Marine de Cerbère-Banyuls

## **Zone Natura 2000 Directive Habitat**

Période de sensibilité :

Zone Natura 2000 Directive Oiseaux

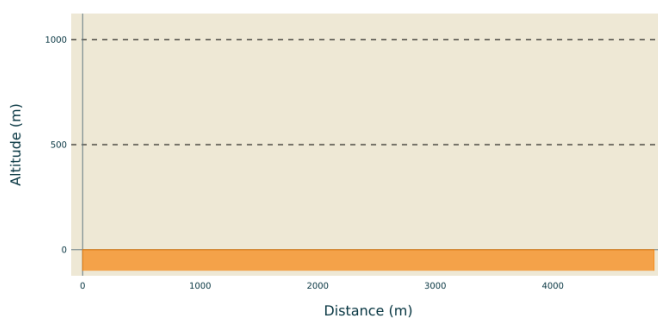


### **Zone Natura 2000 Directive Oiseaux**

Période de sensibilité :

Zone Natura 2000 Directive oiseaux

## Profil altimétrique



Altitude min 0 m  
Altitude max 0 m