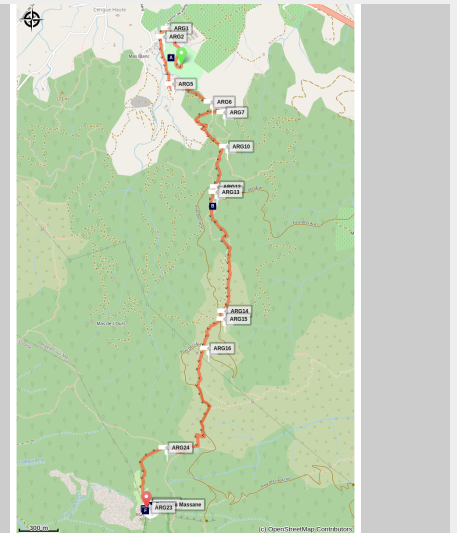


Massane Express

Albères - ARGELES SUR MER



(Mérimée)



Une course contre la montre

Infos pratiques

Pratique : Trail

Durée : 1 h

Longueur : 5.9 km

Dénivelé positif : 760 m

Difficulté : Difficile

Type : Traversée

Thèmes : Histoire, Montagne, Patrimoine, Point de vue, Sommet

Itinéraire

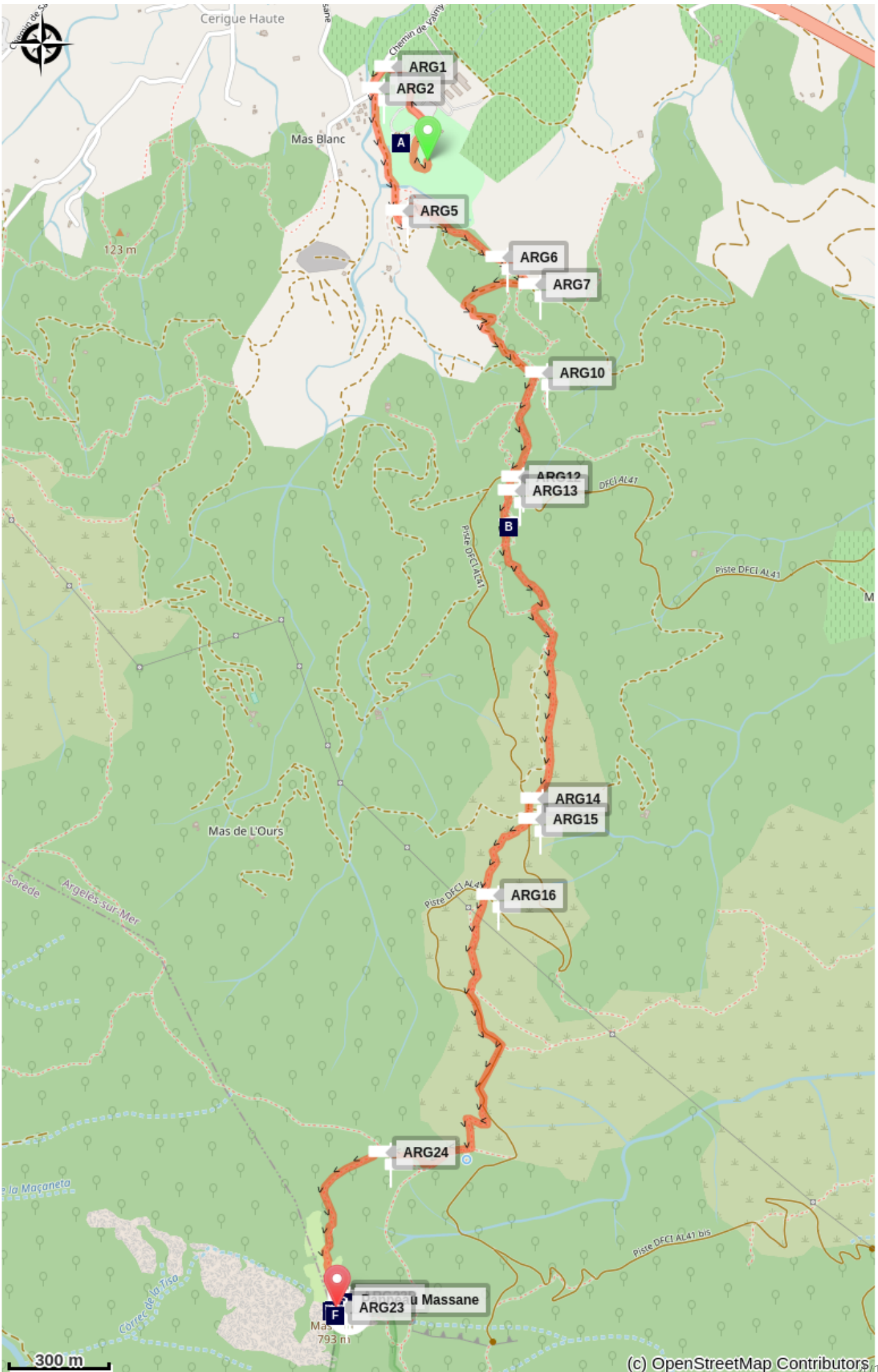
Départ : Château de Valmy
Arrivée : Tour de la Massane
Balisage : — PR

Un départ toutes les 20 secondes avec pour tous le même objectif: raliier la Tour de la Massane le plus rapidement possible.

Course en pleine nature empruntant des sentiers quelquefois accidentés et des pentes à fort dénivelé.

Record 2018: 35:00. Prêts à relever le défi?

Sur votre chemin...





Château de Valmy (A)



Le champ filonien du val de la
Massane (C)



Panorama Tour de la Massane (E)



Dolmen Els Collets de Cotlliure (B)



Table d'orientation de la Tour de la
Massane (D)



Tour de la Massane (F)

Toutes les infos pratiques

Recommandations

Avant de partir en trail, consulter les conditions météorologiques ainsi que les conditions d'accès au massif en période de vigilance aux incendies.
Respecter le travail des agriculteurs, exploitants et propriétaires.
Refermer les clôtures, ne couper pas les itinéraires à travers champs.
Rapporter tous vos déchets aux points d'apports volontaires au départ de votre randonnée.

Les parcours de trail se prêtent également très bien à la randonnée pédestre.

Zones de sensibilité environnementale

Au cours de votre itinéraire, vous allez traverser des zones sensibles en rapport avec la présence d'une espèce ou d'un environnement spécifique. Dans ces zones, un comportement approprié permet de contribuer à leurs préservation. Pour plus d'information, des fiches sont disponibles pour chaque zone.

Zone Natura 2000 Directive Habitat

Période de sensibilité :

Zone Natura 2000 Directive Oiseaux



Réserve Naturelle Nationale
FORÊT DE LA MASSANE

Réserve de la Forêt de la Massane

Période de sensibilité : Janvier, Février, Mars, Avril, Mai, Juin, Juillet, Août, Septembre, Octobre, Novembre, Décembre

Réserve Naturelle de la Forêt de la Massane.

Porté par l'Etat français, la hêtraie de la Réserve Naturelle de la Forêt de la Massane a rejoint le patrimoine mondial de l'UNESCO le 28 juillet 2021 sur la liste des "Forêts primaires et anciennes de Hêtres des Carpates et autre régions d'Europe".

Ce classement international prestigieux reconnaît l'ancienneté et le fort niveau de naturalité de cette vieille forêt du bassin méditerranéen en libre évolution depuis plus de 150 ans. Il est le fruit du travail exemplaire mené tant sur la connaissance que sur la gestion de la réserve depuis sa création en 1973 par les organismes cogestionnaires : l'Association des Amis de la Massane et la Fédération des Réserves Naturelles Catalanes.

Un haut lieu de biodiversité

La forêt de la Massane est probablement l'aire protégée la plus inventoriée d'Europe, voire du monde. Les dernières publications montrent que cette forêt peut être considérée comme présentant une très grande diversité d'espèces à l'hectare, avec

plus de 8 200 espèces répertoriées sur seulement 336 hectares.

Un patrimoine commun à préserver

Si la hêtraie de la Massane a conservé ce patrimoine naturel exceptionnel depuis les dernières glaciations, elle n'en est pas moins menacée par les changements globaux brutaux (climat, activités humaines, etc.). De par ses caractéristiques biogéographiques, la Massane est considérée comme un poste avancé du changement climatique en zone méditerranéenne. Elle accuse certaines années des taux de mortalité 6 fois supérieurs à ce que l'on observe dans les autres hêtraies.

Afin de répondre aux enjeux actuels de gestion, un plan d'adaptation a été élaboré à partir d'un diagnostic de vulnérabilité établi selon les prédictions du GIEC et toutes les connaissances acquises sur le site (Life Natur'adapt). Pour préserver ce bien commun, il est donc indispensable de garantir sa tranquillité et son intégrité, notamment au regard des risques majeurs actuels (changement climatique, pollutions, surfréquentation, etc.).

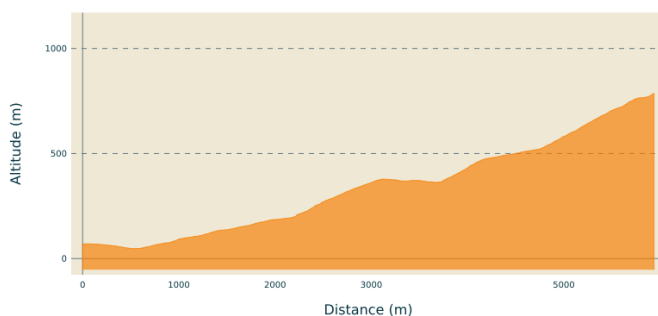


Zone Natura 2000 Directive Oiseaux

Période de sensibilité :

Zone Natura 2000 Directive oiseaux

Profil altimétrique



Altitude min 47 m
Altitude max 788 m

Parking conseillé

Parking du Château de Valmy

Sur votre chemin...



Château de Valmy (A)

Le château de Valmy est une demeure bourgeoise de style Art Nouveau, conçue par l'architecte danois Viggo Dorph-Petersen. La construction du château débute en 1888 et s'achève 12 ans plus tard, en 1900. Elle lui a été commandée par un industriel perpignanais : Pierre Bardou.

Histoire du château de Valmy du XIXe siècle à nos jours

Pierre Bardou est le fils de Jean Bardou, le créateur des papiers à cigarette JOB (typographié J∩B), une marque dont le nom correspond aux initiales du père, séparées par un losange : en fait, le blason de la ville de Perpignan.

La construction du château de Valmy fut commandée par Pierre Bardou à V. Dorph-Petersen, pour sa fille Jeanne. Celle-ci avait épousé en 1888 Jules Pams, une figure de la IIIe République, aussi bien dans le département qu'à l'échelle nationale puisqu'il fut parlementaire, sénateur et ministre de l'Agriculture puis ministre de l'Intérieur sous Georges Clémenceau. Après la mort de Jeanne, survenue en 1916, Jules Pams se remarie avec Mme Holtzer, qui héritera de la fortune de son mari et d'une partie de l'héritage des Bardou, à la mort Jules Pams, en 1930 et en particulier du château de Valmy.

Elle décidera finalement de le vendre à un viticulteur, Victor Peix, qui y étendit son domaine viticole, à l'origine de la renommée du site de Valmy.

Mais le domaine de Valmy n'est pas célèbre uniquement pour son vin... Depuis 2007, les propriétaires, descendants de Victor Peix, accueillent chaque année pendant trois ou quatre jours en juillet le festival de renommée internationale « Les Déferlantes », qui se tient dans le parc du château. Les propriétaires ont aussi créé sur le domaine un restaurant gastronomique et ont ouvert cinq chambres d'hôtes dans le château.

Viggo Dorph-Petersen dans le département...

Lorsque Pierre Bardou adresse sa commande à V. Dorph-Petersen, il ne commande pas uniquement la construction du château de Valmy pour sa fille, mais veut en fait offrir un château à chacun de ses trois enfants. C'est ainsi que Jeanne se trouve en possession de Valmy, mais son frère, Justin, acquiert le château d'Aubiry à Céret et sa soeur, Camille, le château Ducup de Saint-Paul, du nom de son mari, à Perpignan. Ces trois demeures sont semblables de par leur appartenance au style Art Nouveau.

Viggo Dorph-Petersen réalise plus d'une vingtaine de bâtisses dans le département. Il rénove par exemple le château de Caladroi, à Bélesta, construit le château de l'Esparrou à Canet, l'hôtel Pams-Bouvier et la villa des Tilleuls (qui abrite actuellement

le Musée Puig, de numismatique) à Perpignan, ou encore La Grange, actuel lycée Alfred Sauvy, à Villelongue-dels-Monts...

Pour aller plus loin : Jean-Marie Rosenstein et Robert Blanch, Viggo Dorph Petersen : un architecte dans les Pyrénées-Orientales, Nîmes, Mondial Livre, 2013, 312 p.

L'Art Nouveau

Les éléments architecturaux caractéristiques du style Art Nouveau de Dorph-Petersen sont les tourelles, les longues



Dolmen Els Collets de Cotlliure (B)

Retrouvez ce dolmen sur le chemin qui relie le Château de Valmy à la Tour de la Massane. Le chemin vous mènera tout d'abord au Dolmen de la Cova de l'Alarb, puis vous arriverez directement sur la zone du Dolmen del Collets. Ouvrez grand vos yeux et surveillez votre environnement. "Ce dolmen en schiste ardoissier a perdu sa couverture qui se trouve à quelques mètres au nord sur le tumulus. De la dalle de couverture, vous dominez la plaine du château de Valmy. L'entrée du dolmen est orientée plein Est." (Extrait du livre "Randonnées Mégalithiques" de Jean-Philippe Lapeyre - Balades en Pays Catalans)

Crédit photo : Jean-Philippe Lapeyre



Le champ filonien du val de la Massane (C)

Les gorges sauvages de la Massane sont creusées au travers des roches les plus métamorphiques (transformation des minéraux sous l'effet de la pression ou température) du Massif des Albères. Le caractère géologique le plus remarquable est la présence de nombreux filons d'injections magmatiques leucocrate (roche constituée de minéraux clairs). Ces filons sont de toutes tailles mais un des plus remarquables, de taille kilométrique, affleure à l'aplomb de la Tour de la Massane (BRGM).

Crédit photo : Guide ADT



Table d'orientation de la Tour de la Massane (D)

Table d'orientation au pied de la Tour de la Massane. Profitez de la vue !

Crédit photo : www.tables-orientation-pyrenees.fr



Panorama Tour de la Massane (E)

Près de 700 ans après sa construction, la Massane, symbole d'Argelès et témoin de son passé, veille toujours sur la ville. Située à près de 800 mètres d'altitude, elle offre un panorama fabuleux sur le massif des Albères, la plaine du Roussillon et la Côte Vermeille

Crédit photo : Aurélie Rubio



Tour de la Massane (F)

Cette tour de guet, édifée par les Rois de Majorque, offre un point de vue exceptionnel sur la Plaine du Roussillon. A 793 mètres d'altitude, la tour est un point de repère pour les randonneurs du massif. Le célèbre cartographe Cassini, l'a même utilisée comme repère géodésique en 1701 pour ses travaux de calcul de Méridienne. Il arrive à trouver une différence de 397 toises entre le pied de la Tour et Collioure (soit une altitude de 780 mètres). Plutôt précis pour l'époque non?

Crédit photo : Aurélie Rubio