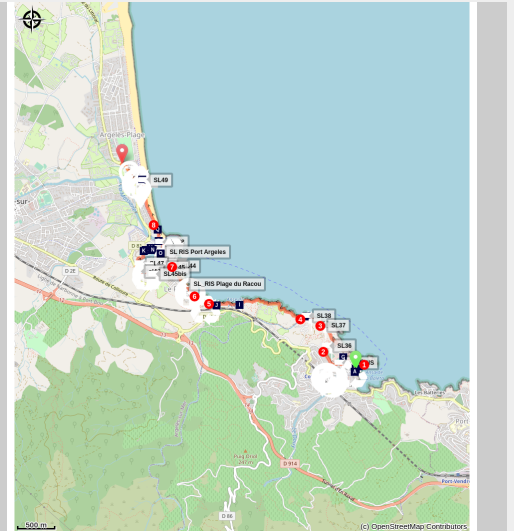


(E 12 - Sentier Littoral) Collioure - Argelès

Côte Vermeille - COLLIOURE



Plage (CCACVI)



A la découverte de la côte sableuse depuis la cité du fauvisme.

Entre mer et montagne, découvrir cette ballade idéale à faire en famille.

Attention l'accès aux criques est impossible entre la plage de Porteils et la plage de l'Ouille.

Infos pratiques

Pratique : Pédestre

Durée : 2 h 15

Longueur : 7.4 km

Dénivelé positif : 221912 m

Difficulté : Intermédiaire

Type : Traversée

Thèmes : Flore, Histoire, Littoral, Point de vue

Itinéraire

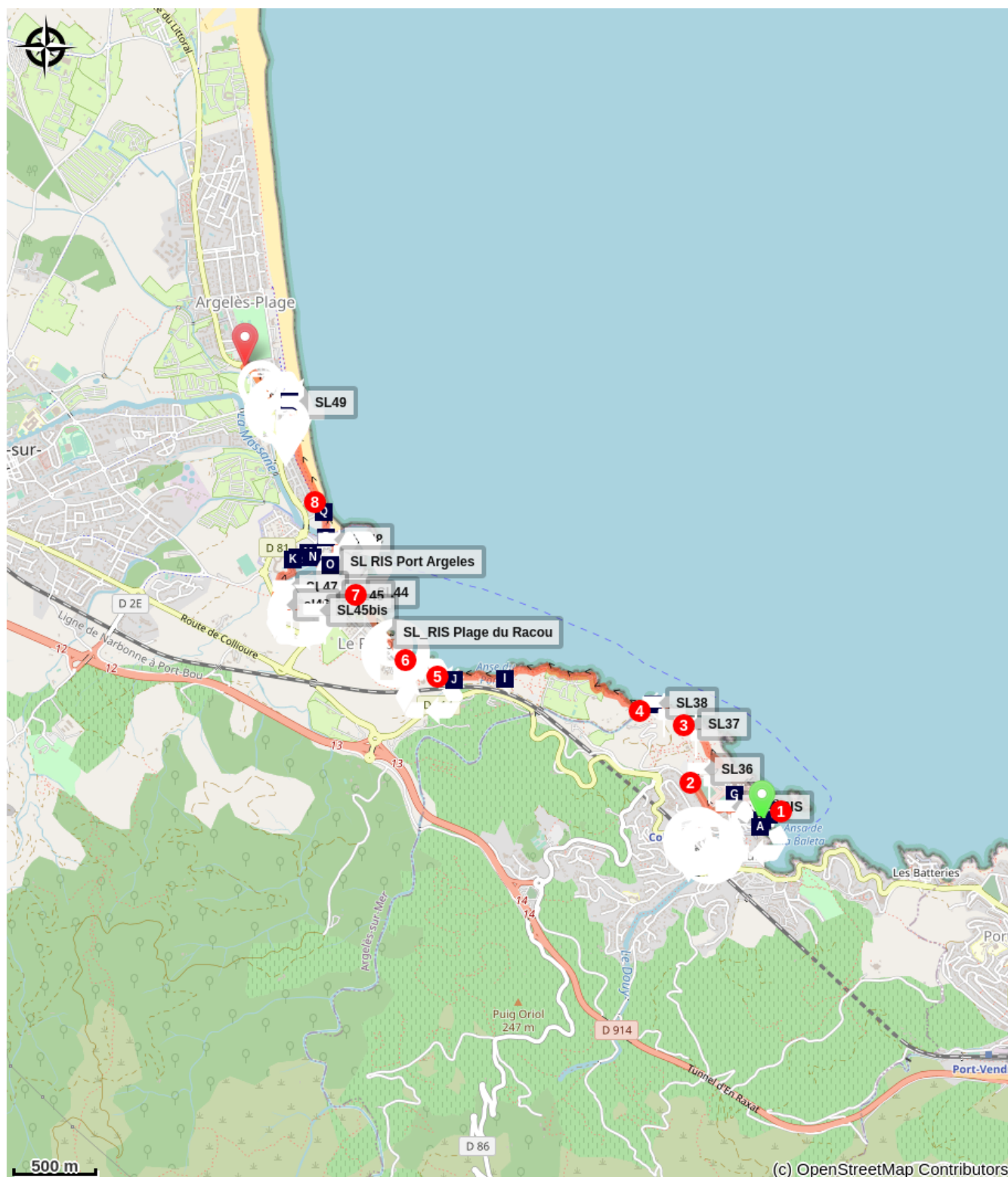
Départ : Office de Tourisme de Collioure




Arrivée : Office de Tourisme d'Argelès-sur-Mer




Balisage : — PR


1. En face de l'église, prendre la rue pavée à gauche et continuer sur la rue Miradou en direction du fort Miradou. Le contourner puis tourner à droite et prendre les trottoirs qui longent la rue en direction du parking du stade.
2. Tourner à droite. Rentrer et traverser le parking du stade pour continuer sur le sentier qui monte.
3. Continuer sur le sentier jusqu'à un portail de propriété privée pour poursuivre sur votre droite et descendre sur le chemin jusqu'à une plate-forme en béton. Descendre ensuite sur la droite et prendre les escaliers taillés à même la falaise de schiste pour arriver à la plage de l'Ouille.
4. Traverser la plage puis remonter par les escaliers et emprunter le chemin qui longe le camping. Continuer sur le sentier tout en traversant deux plages.
5. Remonter le sentier aménagé sur les hauteurs des falaises et emprunter sur votre droite une petite route. Poursuivre le chemin pour arriver à la plage du Racou.
6. Traverser la plage du Racou en direction du port d'Argelès.
7. Prendre à gauche un chemin qui contourne la zone humide du Racou. Poursuivre tout en contournant la zone technique du port. Continuer sur la route puis prendre à droite les escaliers pour longer les quais du port. Sortir du port en traversant le pont pour continuer sur la promenade qui longe la plage d'Argelès.
8. En arrivant devant le bois des pins prenez sur votre gauche jusqu'à l'Office de tourisme qui se trouve 200m au bout de la rue qui vous fait face. Vous êtes au bon endroit pour découvrir encore de nouvelles activités, poussez la porte de l'office n'hésitez pas...





Sur votre chemin...



-  Chemin du fauvisme "Le Faubourg" Panneau 2 (A)
-  Chemin du fauvisme "Le Phare de Collioure" et "Intérieur à Collioure, la sieste" Panneau 4 (C)
-  Chemin du fauvisme "Les toits de Collioure" Panneau 8 (E)

-  Chemin du fauvisme "Barques à Collioure" Panneau 3 (B)
-  Chemin du fauvisme "Collioure" Panneau 5 (D)
-  Les ruelles de Collioure pour Matisse (F)

-  Fort Miradoux (G)
-  Criques de Porteils (I)
-  Archipel Plongée (K)
-  Neptune Plongée (M)

-  Plage de l'Ouille (H)
-  Les Criques de Porteils (J)
-  Argelès Plongée (L)
-  Aquatile Plongée (N)

Toutes les infos pratiques

⚠️ Recommandations

Attention:

Le tronçon du sentier qui longe la falaise entre la plage de l'Ouille et le Camping des criques de Portails est ouvert de **8h à 21h30** afin de respecter la quiétude des clients du camping. En dehors de ces heures merci de contourner le tracé par la piste qui vous amènera jusqu'à la plage de l'Ouille depuis l'entrée du dit Camping sous le pont SNCF.

Vous profitez de la nature, vous l'aimez, prenez-en soin...

Vous êtes en train d'emprunter un sentier de randonnée sur le long duquel des points réguliers de collecte d'ordures ménagères sont mis à votre entière disposition.

Par respect pour cet espace exceptionnel emprunté chaque mois par plusieurs dizaines de milliers de randonneurs et promeneurs, nous vous invitons à déposer à ces points de collecte l'ensemble de vos déchets (verre, papier, restes d'aliments, etc.) et ceux que vous pourriez malheureusement découvrir au fil de votre balade.

Grâce à ces gestes simples mais essentiels, conservons ce site propre, tel que la nature nous l'a gracieusement offert.

Zones de sensibilité environnementale

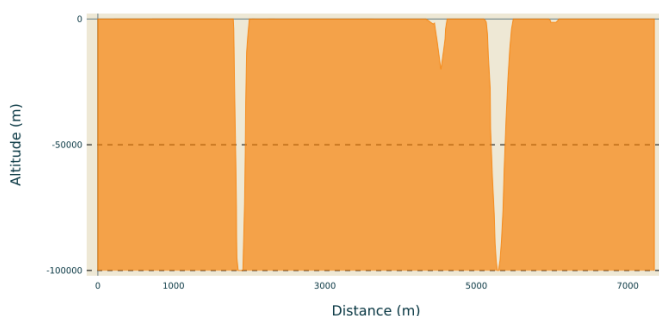
Au cour de votre itinéraire, vous allez traverser des zones sensibles en rapport avec la présence d'une espèce ou d'un environnement spécifique. Dans ces zones, un comportement approprié permet de contribuer à leurs préservation. Pour plus d'information, des fiches sont disponibles pour chaque zone.

Zone Natura 2000 Directive Habitat

Période de sensibilité :

Zone Natura 2000 Directive Oiseaux

Profil altimétrique



Altitude min -99999 m
Altitude max 58 m

Transports

Retrouver toutes les lignes du bus à 1€
en cliquant [ici](#)

Sur votre chemin...



Chemin du fauvisme "Le Faubourg" Panneau 2 (A)

"Le Faubourg" de André Derain 1905
Crédit photo : elcoste



Chemin du fauvisme "Barques à Collioure" Panneau 3 (B)

"Barques à Collioure" 1905 Dessin Henri Matisse, l'original se trouve au Musée d'Art Moderne de Céret.
Crédit photo : elcoste



Chemin du fauvisme "Le Phare de Collioure" et "Intérieur à Collioure, la sieste" Panneau 4 (C)

"Le Phare de Collioure" André Derain 1905 et "Intérieur à Collioure, la sieste" Matisse 1905
Crédit photo : elcoste



Chemin du fauvisme "Collioure" Panneau 5 (D)

"Collioure" Matisse 1905
Crédit photo : elcoste



Chemin du fauvisme "Les toits de Collioure" Panneau 8 (E)

"Les toits de Collioure", Henri Matisse de 1905. La peinture fait partie de la collection de l'Hermitage, Saint-Pétersbourg, Russie depuis 1948.
Crédit photo : elcoste



🏠 Les ruelles de Collioure pour Matisse (F)

Matisse et Derain travaillent ensemble en cet été 1905. Quand Derain choisit de s'inspirer de la rue de la Caranque, Matisse lui se positionne en haute de la rue du Mirador pour exprimer son talent.

[Plus d'info](#) sur la Naissance du Fauvisme

Crédit photo : OT Collioure



🏰 Fort Miradoux (G)

En 1669, Vauban qui voulait faire de Collioure une ville de garnison, décide de raser la vieille ville et de créer le Fort Miradoux à l'emplacement du vieux Fort Sainte-Thérèse construit vers 1540 par Charles Quint. Ce fort du fait de sa situation était d'une importance primordiale dans la défense du château. Aujourd'hui, le Fort Miradoux, propriété de l'armée de terre est devenu le Centre National d'Entraînement Commando (CNEC).

Crédit photo : admin66pm



🌊 Plage de l'Ouille (H)

La plage de l'Ouille, entre Collioure et le Racou, est un vrai petit paradis. Cette plage confidentielle est surtout fréquentée par des locaux ou par les clients des campings voisins. Avec ses petits galets, elle s'étend sur environ 100 mètres en contrebas des falaises de la Côte Vermeille. Cette plage, très calme même en pleine saison, n'est cependant pas surveillée et le parking pour y accéder est assez éloigné. En bref, un endroit idéal pour être à l'écart de la foule.

Crédit photo : Aurélie Rubio



🌊 Criques de Portails (I)

Plus grande crique d'Argelès avec ses 180 mètres, la crique de Portails n'est pas aussi simple à trouver. De nombreuses criques plus petites se trouvent sur la zone et sont plus ou moins accessible selon les périodes. D'une manière générale, vous y serez au calme, bercé par les vagues des eaux turquoise et profitant de ce privilège mérité, pour les avoir trouvées.

Crédit photo : CCACVI



🗺️ Les Criques de Porteils (J)

Les Criques de Porteils
Crédit photo : Benjamin Collard



🗺️ Archipel Plongée (K)

Esplanade du Nouveau monde
8, Résidence les Villégiales
04 68 95 71 03
www.archipelplongee.com

Crédit photo : Archipel Plongée



🗺️ Argelès Plongée (L)

Résidence Santa Maria
Rue des Matelots
06 78 48 76 30 / 06 83 89 96 90
www.argeles-plongee.com

Crédit photo : Argeles plongée



🗺️ Neptune Plongée (M)

Rue des Matelots
Résidence Santa Maria
06 83 89 96 90
Crédit photo : Neptune Plongée



🗺️ Aquatile Plongée (N)

Résidence Atalaya
2, Place Magellan
06 16 51 31 06
www.aquatile.fr
Crédit photo : Aquatile