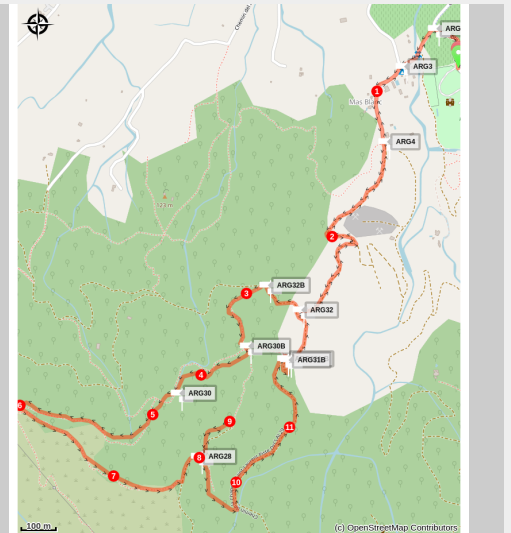


La Chapelle Saint-Laurent

Albères - ARGELES SUR MER



Sous-bois Chapelle Saint Laurent (Aurélie Rubio)

Randonnée audio-guidée de Valmy à la Chapelle Saint Laurent du Monts

En famille ou entre amis, c'est toute l'histoire du massif et de la ville qui se prête à la découverte grandeur nature

Infos pratiques

Pratique : Pédestre

Durée : 2 h 30

Longueur : 6.2 km

Dénivelé positif : 284 m

Difficulté : Facile

Type : Boucle

Thèmes : Architecture, Flore, Histoire, Montagne, Point de vue

Itinéraire

Départ : Parking du Château de Valmy

Arrivée : Parking du Château de Valmy

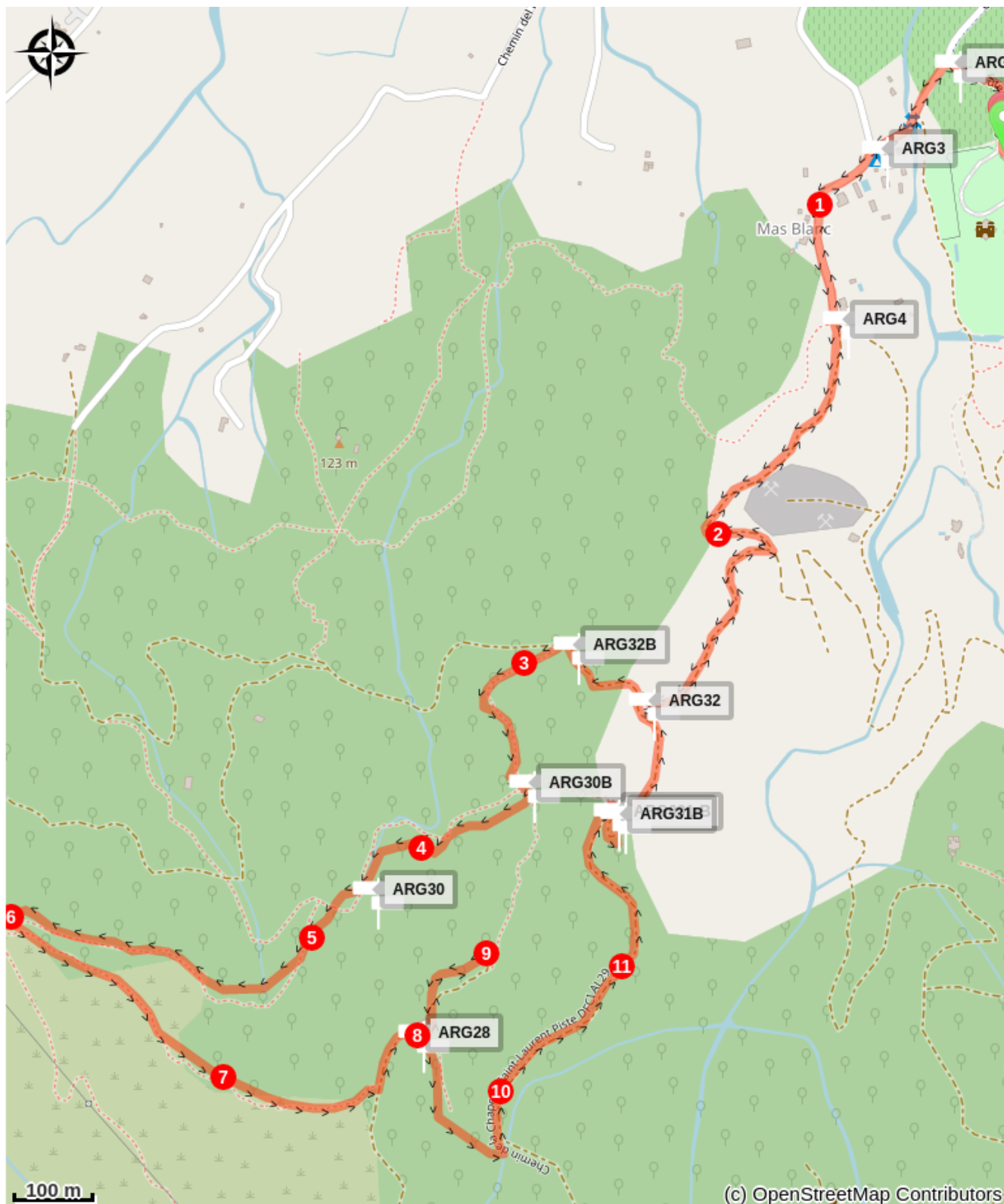
[Téléchargement gratuit de la balade audio guidée.](#)

Du parking de Valmy, revenir sur ses pas jusqu'à la route. Passer devant le camping des Mimosas, monter vers le mas Blanc puis St Laurent où la piste DFCI-AI n°39 démarre. Poursuivre la montée. Les panneaux verts « Ecouter pour voir » vont se succéder tout au long du trajet. Au niveau du croisement des pistes, prendre à droite la piste DFCI-AL n°28. Passer devant la cuve verte, puis après le virage prendre le sentier à gauche qui monte dans la forêt. Après une légère ascension de 15 mn environ la signalétique Chapelle St Laurent (Sant Llorenç) PR® ARG4 vous mènera au mas Pardés (ruine) surplombant le piémont et la plaine. Etre attentif au chemin à gauche qui rentre dans la végétation constituée en première partie de mimosas. Ne pas monter vers le chemin le plus dégagé qui s'élève au sud vers la tour de la Massane. Vous arriverez à la chapelle St-Laurent-du-Mont (290 m). Derrière ce monument en descendant à gauche se trouve à quelques pas sur votre droite une cabane de berger ou pastorale en pierres (suivre les cairns). Revenir sur ses pas, récupérer le chemin qui descend face à la porte de la chapelle, puis descendre la piste pour rejoindre Valmy.

Les 11 étapes :

1. Le Château de Valmy
2. Les ruchers
3. Les chênes lièges
4. La bruyère
5. Un savoir-faire : Le micoucoulier
6. Le mas
7. La Retirada
8. La Chapelle Saint-Laurent-du-Monts
9. L'élevage et l'orri
10. La légende d'Hercule et Pyrene
11. Le massif de l'Albèra

Sur votre chemin...



Toutes les infos pratiques

⚠️ **Recommandations**

Balisage jaune : Chapelle St-Laurent (Sant Llorenç) PR® ARG4.

Vous profitez de la nature, vous l'aimez, prenez-en soin...

Vous êtes en train d'emprunter un sentier de randonnée sur le long duquel des points réguliers de collecte d'ordures ménagères sont mis à votre entière disposition.

Par respect pour cet espace exceptionnel emprunté chaque mois par plusieurs dizaines de milliers de randonneurs et promeneurs, nous vous invitons à déposer à ces points de collecte l'ensemble de vos déchets (verre, papier, restes d'aliments, etc.) et ceux que vous pourriez malheureusement découvrir au fil de votre balade.

Grâce à ces gestes simples mais essentiels, conservons ce site propre, tel que la nature nous l'a gracieusement offert.

Zones de sensibilité environnementale

Au cour de votre itinéraire, vous allez traverser des zones sensibles en rapport avec la présence d'une espèce ou d'un environnement spécifique. Dans ces zones, un comportement approprié permet de contribuer à leurs préservation. Pour plus d'information, des fiches sont disponibles pour chaque zone.

Zone Natura 2000 Directive Habitat

Période de sensibilité :

Zone Natura 2000 Directive Oiseaux

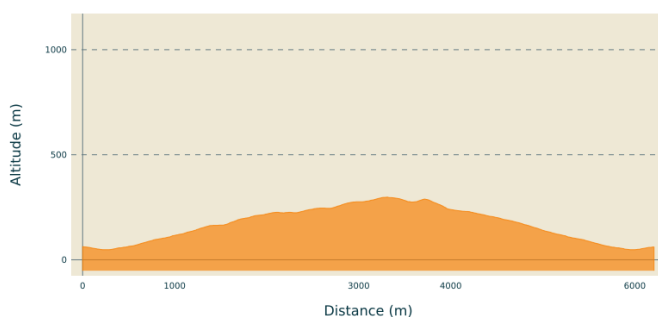


Zone Natura 2000 Directive Oiseaux

Période de sensibilité :

Zone Natura 2000 Directive oiseaux

Profil altimétrique



Altitude min 48 m

Altitude max 298 m

Transports

Arrêt le plus proche : Valmarie

Retrouver toutes les lignes du bus à 1€ en cliquant [ici](#)

Accès routier

Accès par la RD 914: Sortie 12 - Route de Valmy - Parking

Parking conseillé

Parking du Château de Valmy