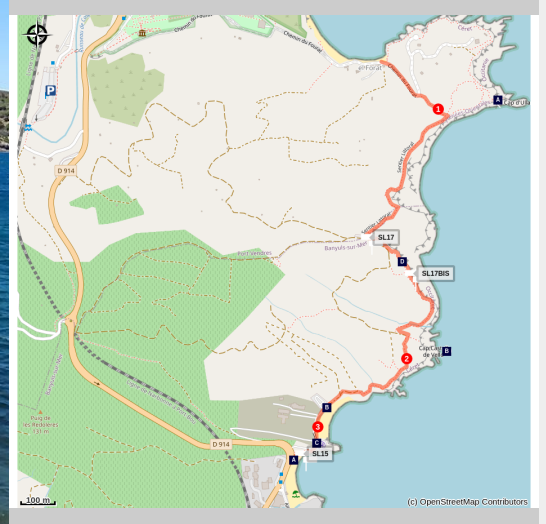


Sentier littoral - Sentier des Elmes

Côte Vermeille - BANYULS SUR MER



Plage du fourat (CCACVI)

Une petite baignade dans une crique pendant votre randonnée sur le Sentier littoral? La CCACVI vous permet de retrouver la qualité des eaux de baignade mise à jour quotidiennement sur la Côte Vermeille pendant la saison estivale. Tous les résultats sont accessibles en [cliquant ici](#)

Infos pratiques

Pratique : Pédestre

Durée : 1 h

Longueur : 2.0 km

Difficulté : Intermédiaire

Type : Traversée

Thèmes : Flore, Histoire, Point de vue

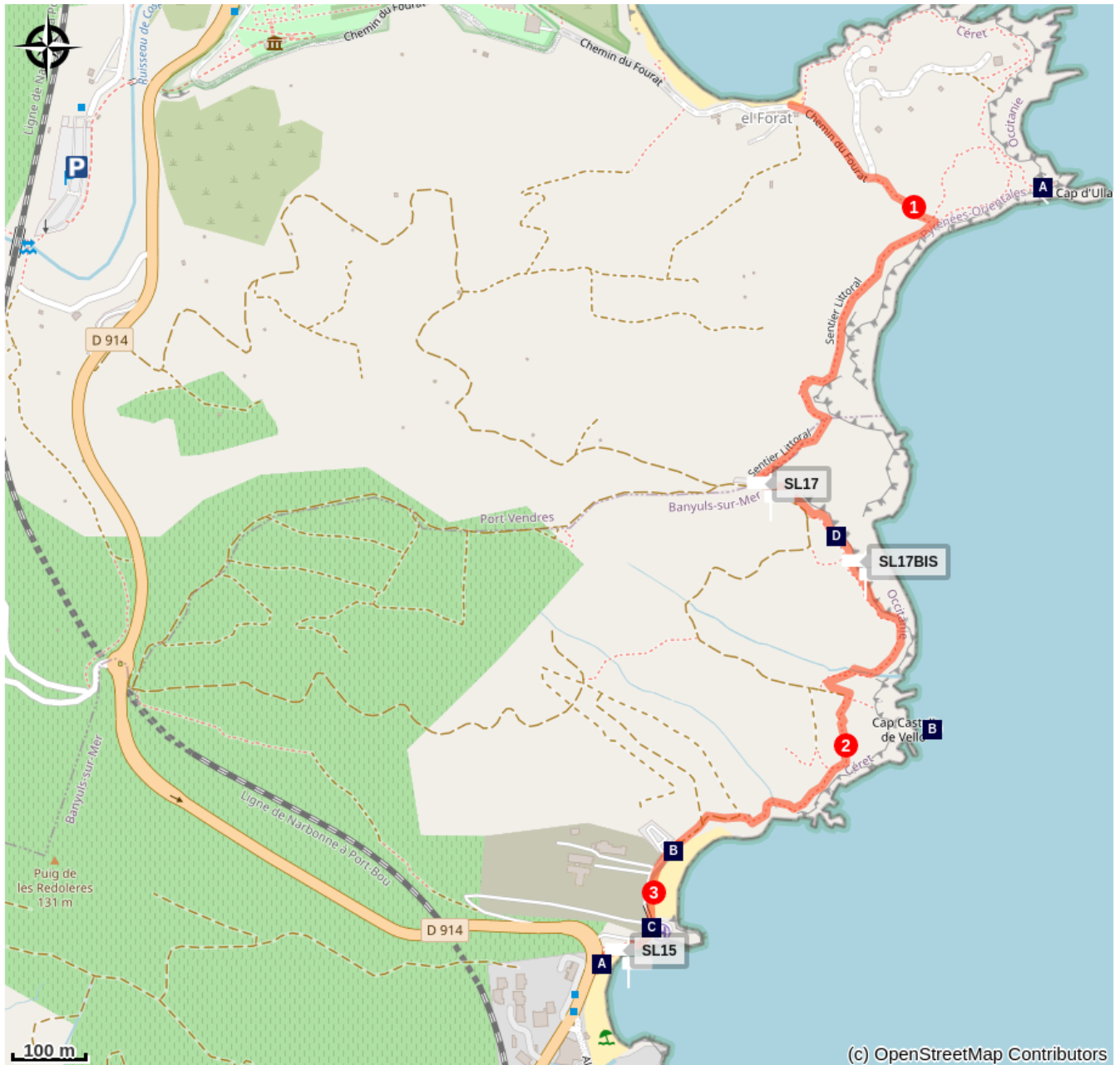
Itinéraire

Départ : Plage du Fourat

Arrivée : Plage des Elmes

1. Emprunter la piste qui mène aux habitations du Fourat. Juste après la barrière, dans le virage, le sentier démarre à droite et débouche sur la falaise avec à gauche le Cap Ullastrell. Prendre à droite. Le sentier s'élève le long de la falaise parmi les cistes et le romarin et offre une vue sur des criques, très prisées en saison estivale.
2. Le sentier serpente le long du littoral à travers d'anciennes vignes dont on peut encore voir les murettes de pierres sèches et offre un point de vue sur le rocher du Sphinx. Il permet d'arriver au centre héliomarin (ancien sanatorium).
3. Continuer sur la voie d'accès du centre héliomarin qui débouche sur la RD 914. Tourner à gauche et emprunter le trottoir qui longe la Plage des Elmes.

Sur votre chemin...



(c) OpenStreetMap Contributors

Cap d'Ullastrell (A)

Sphinx (B)

Toutes les infos pratiques

⚠️ Recommandations

Vous profitez de la nature, vous l'aimez, prenez-en soin...

Vous êtes en train d'emprunter un sentier de randonnée sur le long duquel des points réguliers de collecte d'ordures ménagères sont mis à votre entière disposition.

Par respect pour cet espace exceptionnel emprunté chaque mois par plusieurs dizaines de milliers de randonneurs et promeneurs, nous vous invitons à déposer à ces points de collecte l'ensemble de vos déchets (verre, papier, restes d'aliments, etc.) et ceux que vous pourriez malheureusement découvrir au fil de votre balade.

Grâce à ces gestes simples mais essentiels, conservons ce site propre, tel que la nature nous l'a gracieusement offert.

Zones de sensibilité environnementale

Au cours de votre itinéraire, vous allez traverser des zones sensibles en rapport avec la présence d'une espèce ou d'un environnement spécifique. Dans ces zones, un comportement approprié permet de contribuer à leurs préservation. Pour plus d'information, des fiches sont disponibles pour chaque zone.

Zone Natura 2000 Directive Habitat

Période de sensibilité :

Zone Natura 2000 Directive Oiseaux

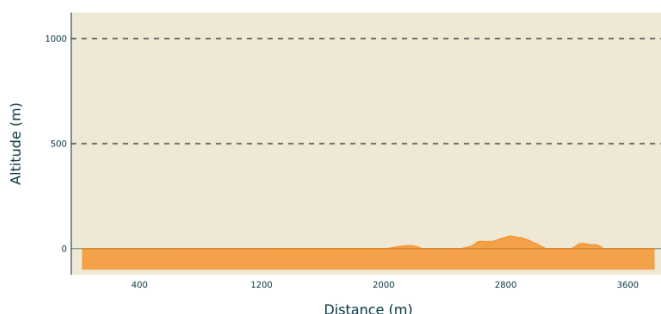


Zone Natura 2000 Directive Oiseaux

Période de sensibilité :

Zone Natura 2000 Directive oiseaux

Profil altimétrique



Altitude min 0 m
Altitude max 0 m

Transports

Arrêt : Paulilles, les Elmes

Retrouver toutes les lignes du bus à 1€ en cliquant [ici](#)

Accès routier

Directement à partir du parking du site classé, entre Port-Vendres et Banyuls-sur-Mer (site de Paulilles).

Parking conseillé

Parking du site de Paullies

Sur votre chemin...



🗨️ Cap d'Ullastrell (A)

En 1861, un petit fort a été construit sur le haut du Cap d'Ullastrell. Pourvu de 4 canons pour empêcher tout débarquement sur la plage de Paulilles, il permettait de défendre le port de Port Vendres. Vendu en 1880 à la fabrique de dynamite Nobel de Paulilles pour servir de maison à son gardien, il est aujourd'hui en rénovation. Un point de vue aux couleurs explosives s'offre à vous sur l'anse de Paulilles et ses plages entre les deux caps. Allez y jeter un coup d'œil !

Crédit photo : CCACVI



🗨️ Sphinx (B)

Quand l'Egypte s'invite sur la Côte Vermeille. Observez bien le trait de côte et vous découvrirez un authentique sphinx... avec un peu d'imagination. Ce cap situé près de la Plage des Elmes est un endroit magnifique. Il faut emprunter le Chemin des Douaniers, par la Plage des Elmes pour s'y rendre.

Crédit photo : CCACVI