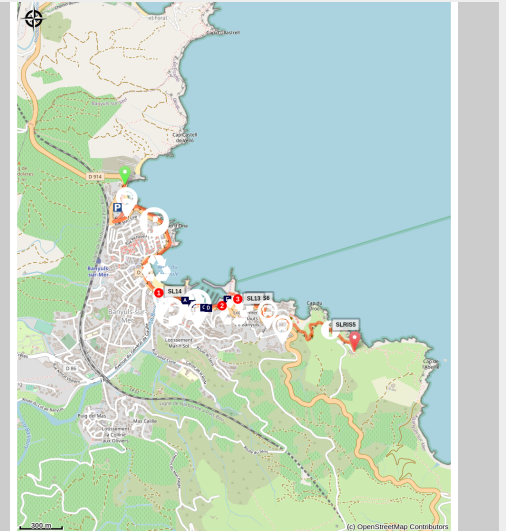


Sentier littoral - Traversée de Banyuls-sur-Mer

Côte Vermeille - BANYULS SUR MER



Point de vue depuis le Laboratoire Arago (Gilles Martinez)

De l'art et des sciences

Une petite baignade dans une crique pendant votre randonnée sur le Sentier littoral? La CCACVI vous permet de retrouver la qualité des eaux de baignade mise à jour quotidiennement sur la Côte Vermeille pendant la saison estivale. Tous les résultats sont accessibles en [cliquant ici](#)

Infos pratiques

Pratique : Pédestre

Durée : 1 h 30

Longueur : 3.5 km

Dénivelé positif : 118 m

Difficulté : Intermédiaire

Type : Traversée

Thèmes : Faune, Flore, Histoire, Littoral, Point de vue

Accessibilité : Fauteuil roulant, Poussette

Itinéraire

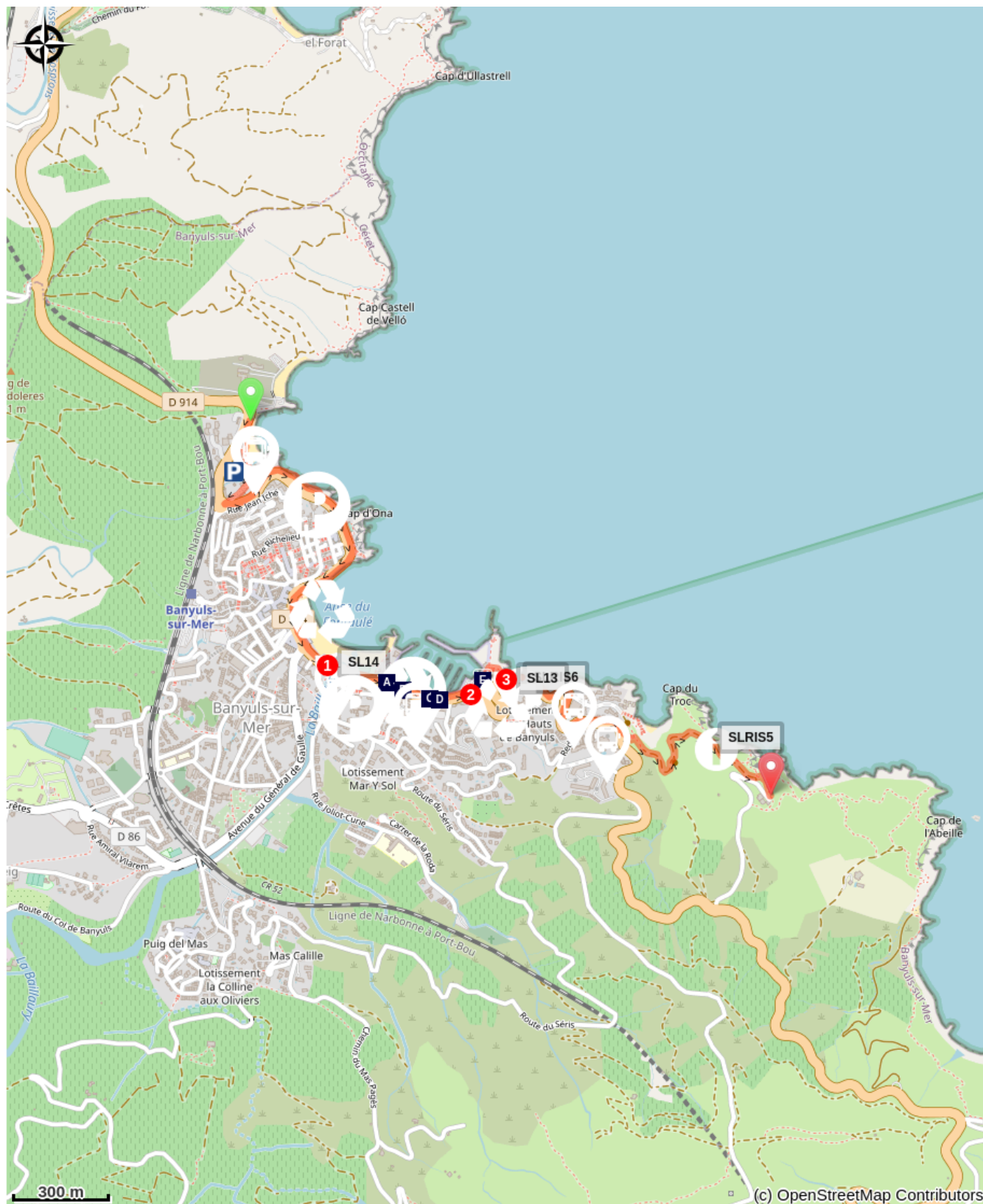
Départ : Plage des Elmes

Arrivée : Station d'épuration



Balisage : — PR

1. Tourner à gauche en empruntant le trottoir jusqu'au Cap d'Osne et poursuivre en descendant vers la plage centrale. Longer les terrasses des bars/restaurants pour arriver devant l'Office du Tourisme, où l'on peut admirer une œuvre de l'enfant du pays Aristide Maillol ("L'île de France sans bras").
2. Continuer en direction du Laboratoire Arago (Aquarium) en empruntant les allées Maillol. Une deuxième œuvre du sculpteur ("La jeune fille allongée") vous y attend. A l'entrée du port (classé Port de terroir), continuer sur la promenade aménagée devant le laboratoire Arago qui mène à l'Île Grosse.
3. A l'extrémité du bâtiment, tourner à droite et emprunter l'escalier qui débouche sur la RD 914. Au début des années 1880 et après avoir fondé la station marine de Roscoff sur la Manche, le zoologiste de la Sorbonne, Henri De Lacaze Duthiers (1821-1901) décide de prospecter la Côte Méditerranéenne pour y implanter une seconde station. La côte rocheuse à proximité de l'Espagne offrait une grande diversité d'habitats et d'organismes. Henri De Lacaze Duthiers, séduit par le site de Banyuls sur mer, décide d'y construire son nouveau laboratoire.

Sur votre chemin...



-  Rédéris Plongée (A)
-  AquaBlue Plongée (C)
-  Laboratoire Arago (E)

-  Banyuls Plongée (B)
-  Plongée Bleue (D)

Toutes les infos pratiques

Recommandations

Vous profitez de la nature, vous l'aimez, prenez-en soin...

Vous êtes en train d'emprunter un sentier de randonnée sur le long duquel des points réguliers de collecte d'ordures ménagères sont mis à votre entière disposition.

Par respect pour cet espace exceptionnel emprunté chaque mois par plusieurs dizaines de milliers de randonneurs et promeneurs, nous vous invitons à déposer à ces points de collecte l'ensemble de vos déchets (verre, papier, restes d'aliments, etc.) et ceux que vous pourriez malheureusement découvrir au fil de votre balade.

Grâce à ces gestes simples mais essentiels, conservons ce site propre, tel que la nature nous l'a gracieusement offert.

Zones de sensibilité environnementale

Au cours de votre itinéraire, vous allez traverser des zones sensibles en rapport avec la présence d'une espèce ou d'un environnement spécifique. Dans ces zones, un comportement approprié permet de contribuer à leurs préservation. Pour plus d'information, des fiches sont disponibles pour chaque zone.



Réserve Naturelle Marine de Cerbère-Banyuls

Période de sensibilité : Janvier, Février, Mars, Avril, Mai, Juin, Juillet, Août, Septembre, Octobre, Novembre, Décembre

Réserve Naturelle Marine de Cerbère-Banyuls

Zone Natura 2000 Directive Habitat

Période de sensibilité :

Zone Natura 2000 Directive Oiseaux

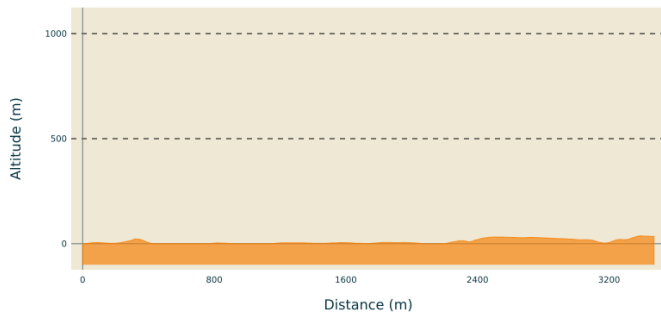


Zone Natura 2000 Directive Oiseaux

Période de sensibilité :

Zone Natura 2000 Directive oiseaux

Profil altimétrique



Altitude min 0 m
Altitude max 37 m

Transports

Arrêt : avenue de la république

Retrouver toutes les lignes du bus à 1€
en cliquant [ici](#)

Accès routier


Par la RD 914, possibilité de
stationnement au niveau du Parking des
Elmes.

Sur votre chemin...



Rédéris Plongée (A)

Quai A Port Parking Méditerranée
04 68 88 31 66
www.rederis.com
Crédit photo : admin66pm



Banyuls Plongée (B)

06 81 84 48 45
www.banyuls-plongee.com
Crédit photo : Banyuls plongée



AquaBlue Plongée (C)

Port de Plaisance
5, Quai Georges Petit
04 68 88 17 35
www.aquablue-plongee.com
Crédit photo : Aquablue plongée



Plongée Bleue (D)

Port de Plaisance
10, Quai Georges Petit
06 78 16 64 51
www.plongeebleue.com
Crédit photo : Plongée bleue



Laboratoire Arago (E)

Au début des années 1880, le zoologiste Henri De Lacaze Duthiers prospecte la Côte Méditerranéenne pour implanter une station marine. En 1882, le Laboratoire Arago ouvre ses portes à son emplacement actuel, et l'aquarium public est inauguré en 1884. Le laboratoire a accueilli des scientifiques qui souhaitaient faire progresser les sciences marines. Les structures de recherches ont été régulièrement étendues pour accueillir de nouveaux chercheurs qui ont contribué à la renommée du laboratoire.

Crédit photo : Laboratoire Arago