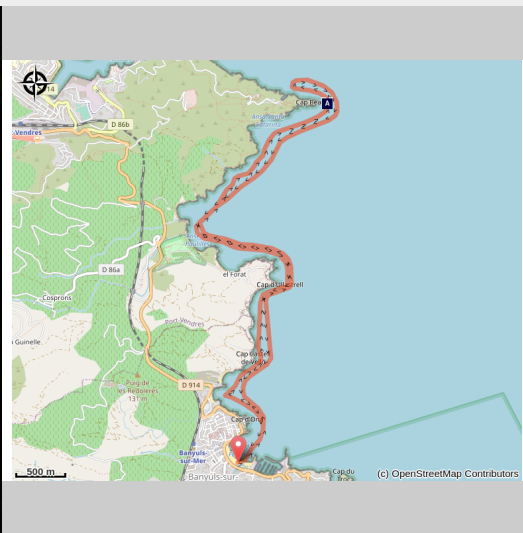


# KAYAK - De Banyuls au Cap Béar

Côte Vermeille - BANYULS SUR MER



Grotte du Cap Béar (Aléoutes Kayak)



## *Découvrez le Cap Béar en kayak de mer !*

A Banyuls les Pyrénées épousent la Méditerranée, en kayak de mer on y glisse en leurs secrets

### Infos pratiques

---

Pratique : Nautique

---

---

Durée : 6 h

---

---

Longueur : 12.8 km

---

---

Dénivelé positif : 275596 m

---

---

Difficulté : Difficile

---

---

Type : Boucle

---

---

Thèmes : Faune, Flore

---

# Itinéraire

Départ : Anse de Fontaulé

Arrivée : Anse de Fontaulé

Aléoutes Kayak vous propose de découvrir le Cap Béar depuis Banyuls-sur-mer en kayak de mer. Le kayak de mer est une embarcation stable, rapide et écologique.

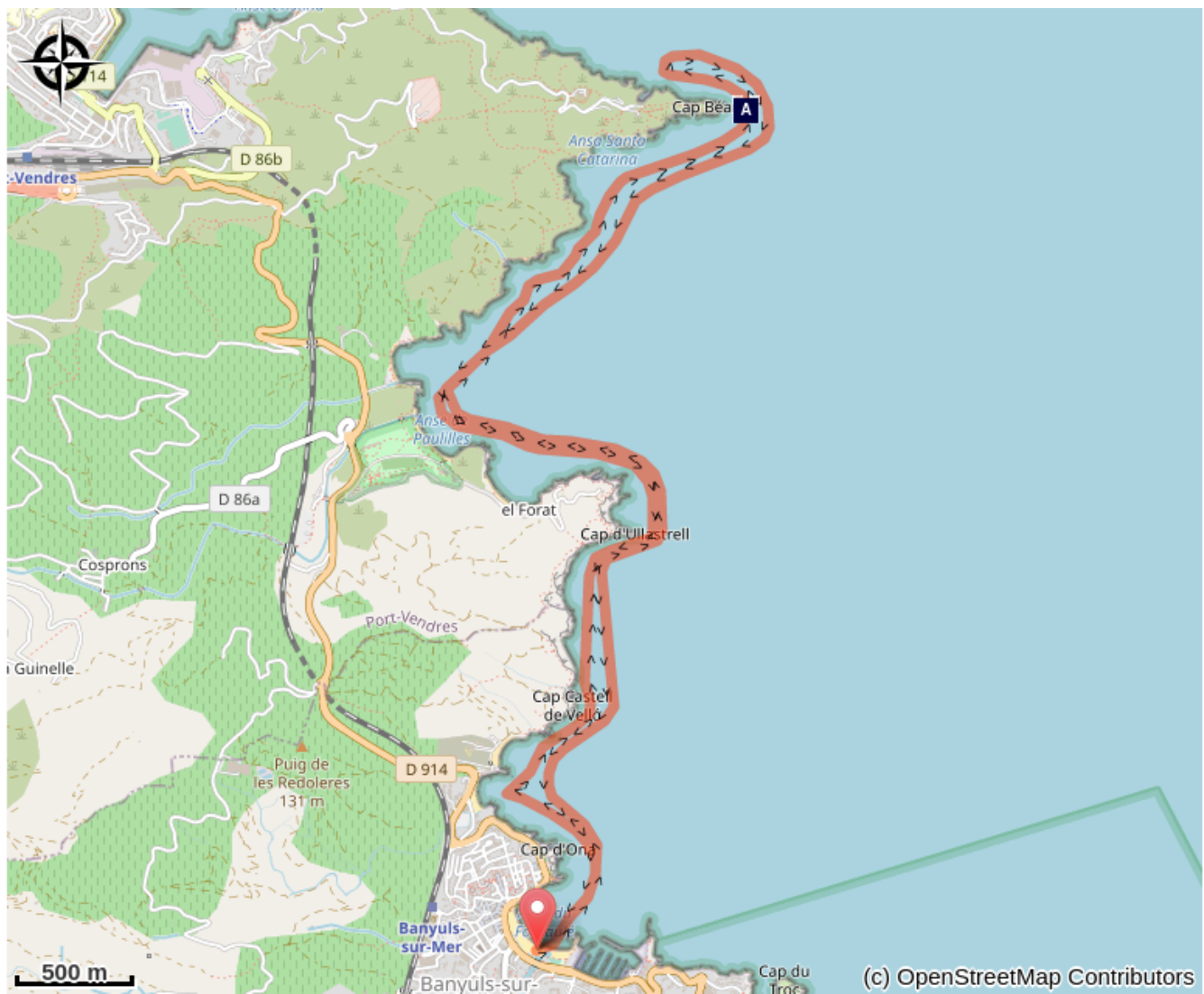
Au départ de Banyuls, les kayakistes peuvent glisser de criques sauvages en grottes cachées, aux pieds des falaises sculptées du parc marin et entre ses labyrinthes rocheux. La pratique se fait volontairement sans logistique motorisée (écologie et légèreté oblige).

Cette sortie s'envisage sur une journée complète à condition que le vent marin ne soit pas annoncé trop fort (ni la tramontane). Après un échauffement dans la baie de Banyuls, les kayaks partent pour une randonnée « à la pagaie » en suivant le trait de la côte des criques sauvages en falaises sculptées. A Paulilles, une pause peut avoir lieu pour le pique nique. Profitez-en pour y faire une visite du site.

L'après midi, les kayaks rejoignent et passent le mythique Cap Béar. Le retour peut s'envisager en naviguant au large en vent arrière en coupant la baie de Paulilles.

[Plus d'infos, cliquer ici.](#)

# Sur votre chemin...



 Le Cap Béar depuis la mer (A)

# Toutes les infos pratiques

## **Recommandations**

Cette randonnée doit se faire en étant très vigilant sur la météo !

## **Zones de sensibilité environnementale**

Au cours de votre itinéraire, vous allez traverser des zones sensibles en rapport avec la présence d'une espèce ou d'un environnement spécifique. Dans ces zones, un comportement approprié permet de contribuer à leurs préservation. Pour plus d'information, des fiches sont disponibles pour chaque zone.



### **Réserve Naturelle Marine de Cerbère-Banyuls**

Période de sensibilité : Janvier, Février, Mars, Avril, Mai, Juin, Juillet, Août, Septembre, Octobre, Novembre, Décembre

Réserve Naturelle Marine de Cerbère-Banyuls

## **Zone Natura 2000 Directive Habitat**

Période de sensibilité :

Zone Natura 2000 Directive Oiseaux

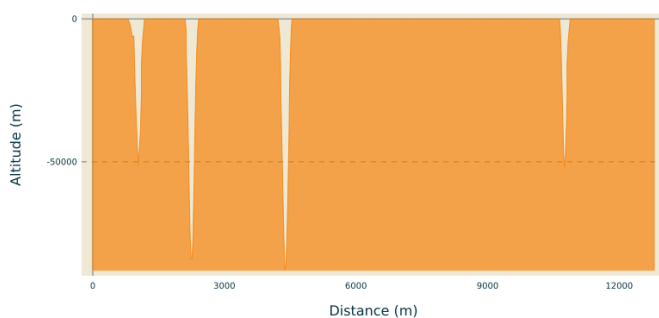


### **Zone Natura 2000 Directive Oiseaux**

Période de sensibilité :

Zone Natura 2000 Directive oiseaux

## **Profil altimétrique**



Altitude min -88000 m  
Altitude max 1 m

# Sur votre chemin...

---



## Le Cap Béar depuis la mer (A)

Le Cap Béar depuis la mer  
Crédit photo : Stephane Ferrer