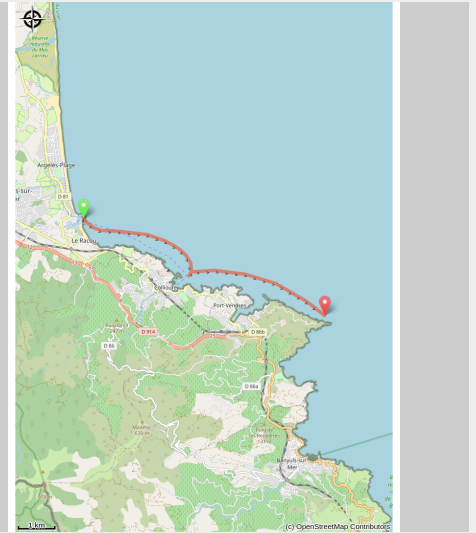


# VOILE - Le Cap Béar

Albères - ARGELES SUR MER



(Stephane Ferrer)



## *Découvrez les richesses paysagères du territoire en voile*

Form Marine vous propose de découvrir la Côte Vermeille grâce à une balade en voile depuis Argelès-sur-Mer

## Infos pratiques

---

Pratique : Nautique

---

Durée : 3 h

---

Longueur : 8.2 km

---

Dénivelé positif : 29 m

---

Difficulté : Intermédiaire

---

Type : Aller-retour

# Itinéraire

Départ : Port-Argelès

Arrivée : Port-Argelès

Form Marine vous propose d'allier découverte de la Côte Vermeille et apprentissage de la voile au cours d'une navigation au départ d'Argelès-sur-Mer. Idéale pour les familles, la formule « baptême voile » permet à chacun d'être actif à bord pour hisser et régler les voiles, tenir la barre, manœuvrer et vivre les sensations simples de se déplacer sur la mer grâce à la force du vent.

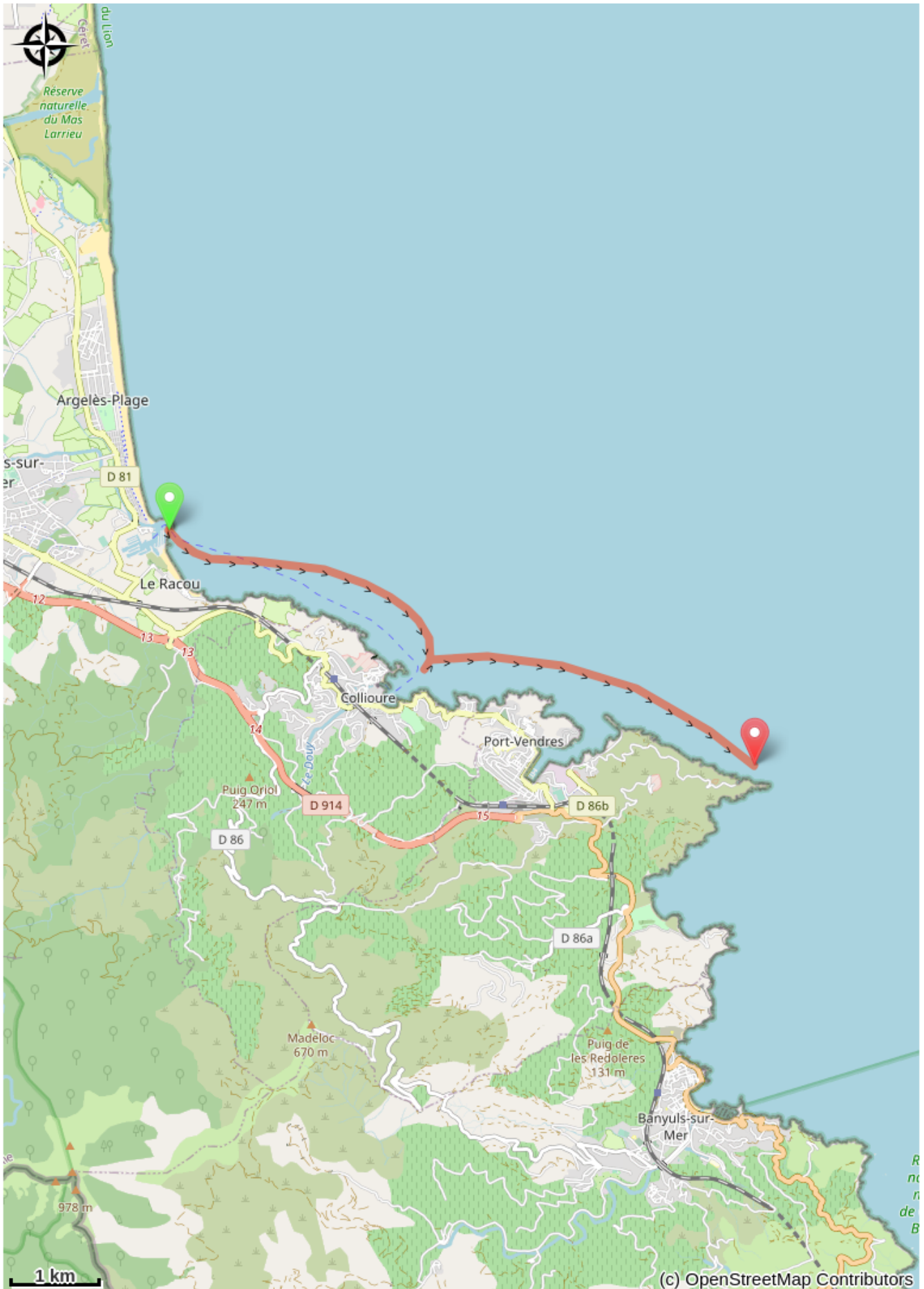
Au départ de Port-Argelès, vous naviguerez le long de la côte rocheuse catalane, habituellement pour aller virer à Collioure, longer Port-Vendres et le Cap Béar pour revenir à Argelès. Les sorties d'une durée de trois heures se font généralement entre 9h à 12h ou de 14h à 17h.

Pour les plus mordus, il est possible d'effectuer une sortie à la journée de 9h à 17h. La boucle s'allonge pour passer au sud du Cap Béar et jeter l'ancre dans l'Anse de Paulilles pour une pause casse-croute. Le retour à Port-Argelès se fait dans l'après-midi.

Pour votre équipement personnel prévoyez au minimum coupe-vent ou ciré, vêtements chauds, chaussures de bateau ou tennis en évitant les semelles noires, et protection solaire (casquette, lunettes, crème solaire, vêtements légers à manches longues).

Pour plus d'informations, découvrez le site Form Marine.

# Sur votre chemin...



# Toutes les infos pratiques

## ⚠️ Recommandations

Tenue correcte, crème solaire, chaussures fermées

## Zones de sensibilité environnementale

Au cours de votre itinéraire, vous allez traverser des zones sensibles en rapport avec la présence d'une espèce ou d'un environnement spécifique. Dans ces zones, un comportement approprié permet de contribuer à leurs préservation. Pour plus d'information, des fiches sont disponibles pour chaque zone.

### Zone Natura 2000 Directive Habitat

Période de sensibilité :

Zone Natura 2000 Directive Oiseaux

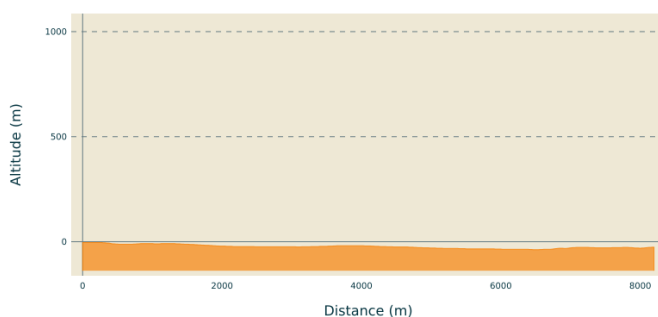


### Zone Natura 2000 Directive Oiseaux

Période de sensibilité :

Zone Natura 2000 Directive oiseaux

## Profil altimétrique



Altitude min -38 m  
Altitude max -4 m