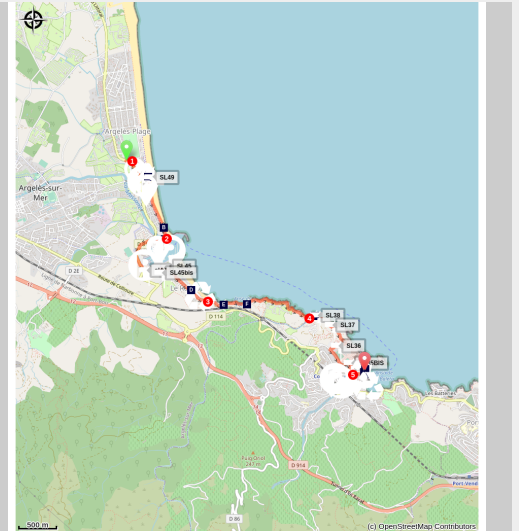


(E12 - Sentier Littoral) Argelès - Collioure

Albères - ARGELES SUR MER



Plage de l'Ouille (Frédéric Hédelin)



Une balade sauvage et urbaine.

Découvrir sportivement Argelès et Collioure et profiter d'une baignade entre les deux stations sur les plages que vous allez traverser.

Attention l'accès aux criques est impossible entre la plage de Porteils et la plage de l'Ouille.

Infos pratiques

Pratique : Pédestre

Durée : 2 h 30

Longueur : 7.0 km

Dénivelé positif : 101494 m

Difficulté : Intermédiaire

Type : Traversée

Thèmes : Flore, Histoire, Littoral, Patrimoine, Point de vue

Itinéraire

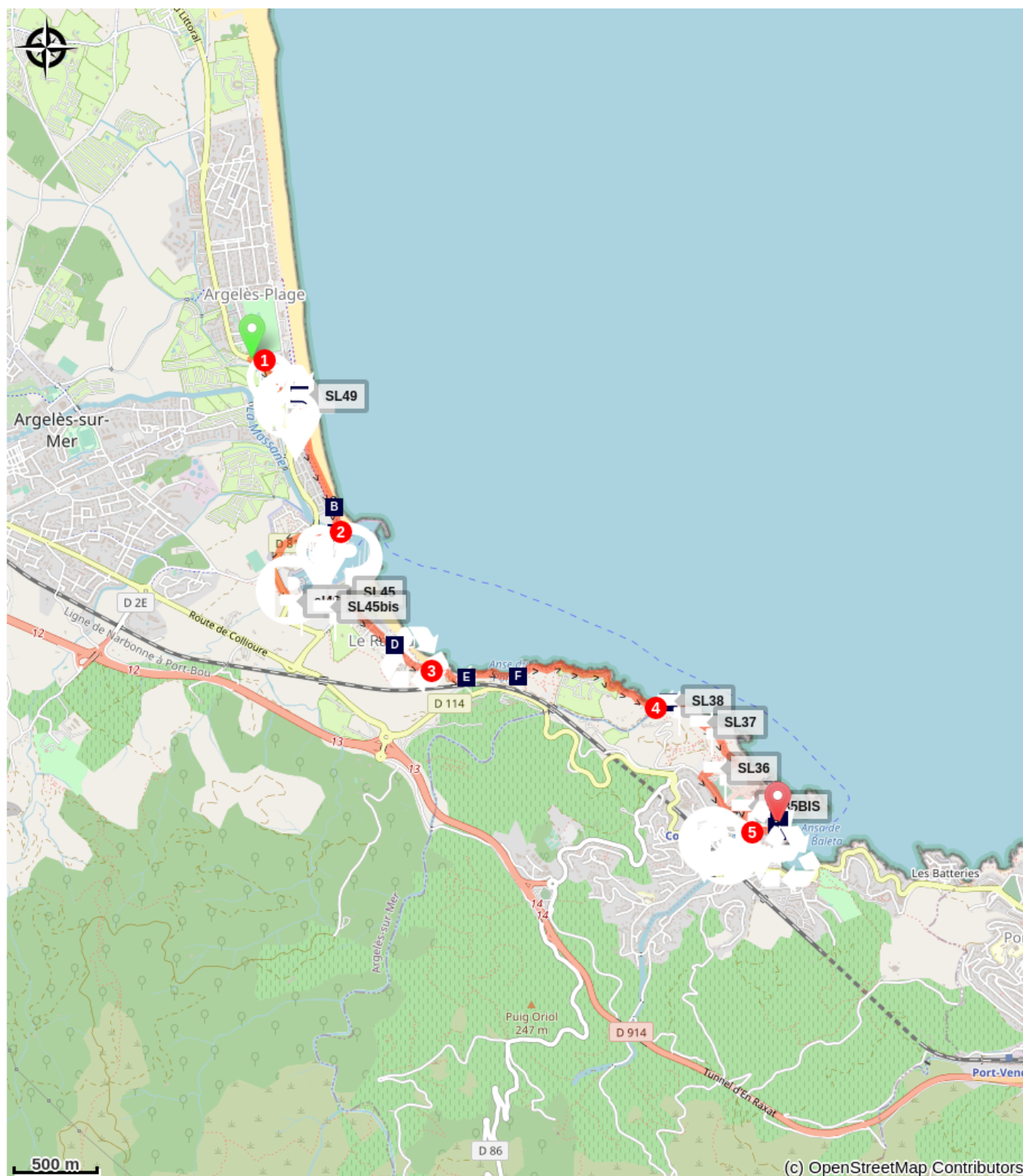
Départ : Office de Tourisme d'Argelès-sur-Mer

Arrivée : Office de Tourisme Collioure

Balisage :  PR

1. Vous partez de l'Office de Tourisme d'Argelès sur l'avenue des pins pour rejoindre la promenade qui longe le bord de mer puis allez sur la droite
2. Lorsque vous arrivez au port, contournez-le et partez en direction du Racou que vous traverserez.
3. Prenez le sentier légèrement à gauche qui part du dernier rond point du Racou en suivant le balisage. Vous passerez au milieu du camping des Criques de Portails en longeant le ruisseau Le Ravaner
4. Vous arrivez maintenant sur la plage de l'Ouille, continuez en direction de Collioure. Après le Fort carré, tournez à droite vers le parking et descendez à gauche dans le centre de Collioure par la route du Pla de las Fourques.
5. Vous arrivez sur la place du marché puis vous prendrez ensuite la rue à gauche qui descend vers le château . Avant d'arriver sur le front de mer tourner sur la place à gauche où se trouve l'Office de Tourisme.


Sur votre chemin...




 Esplanade Charles Trenet (A)


 Passerelle du port (C)

 Les Criques de Porteils (E)

 Plage de l'Ouille (G)

 Chemin du fauvisme "Le Faubourg"
Panneau 2 (I)

 Exposition Argelès Photo Nature (B)

 Un petit recoin catalan "Le Racou"
(D)

 Criques de Porteils (F)

 Chemin du fauvisme " Collioure"
Panneau 1 (H)

 Chemin du fauvisme "Barques à
Collioure" Panneau 3 (J)

Toutes les infos pratiques

⚠️ Recommandations

Attention:

Le tronçon du sentier qui longe la falaise entre la plage de l'Ouille et le Camping des criques de Portails est ouvert de **8h à 21h30** afin de respecter la quiétude des clients du camping. En dehors de ces heures merci de contourner le tracé par la piste qui vous amènera jusqu'à la plage de l'Ouille depuis l'entrée du dit Camping sous le pont SNCF.

Prenez de bonnes chaussures de marche, une casquette, de l'eau et n'oubliez pas votre maillot et votre serviette si vous souhaitez prendre un bain de mer.

Zones de sensibilité environnementale

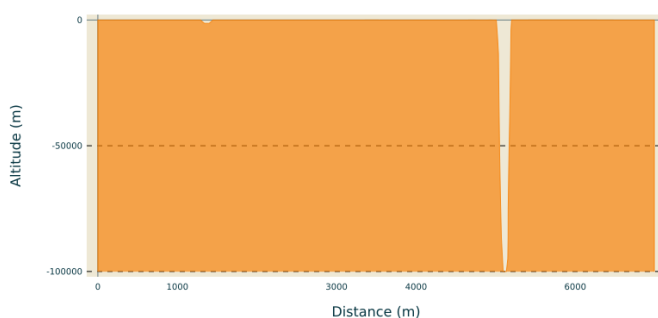
Au cours de votre itinéraire, vous allez traverser des zones sensibles en rapport avec la présence d'une espèce ou d'un environnement spécifique. Dans ces zones, un comportement approprié permet de contribuer à leurs préservation. Pour plus d'information, des fiches sont disponibles pour chaque zone.

Zone Natura 2000 Directive Habitat

Période de sensibilité :

Zone Natura 2000 Directive Oiseaux

Profil altimétrique



Altitude min -99999 m
Altitude max 58 m

Transports

Retrouver toutes les lignes du bus à 1€ en cliquant [ici](#)

Accès routier

Accès par RD 914

Parking conseillé

Parking de l'Office de Tourisme d'Argelès-sur-Mer

Sur votre chemin...



🏞️ Esplanade Charles Trenet (A)

Esplanade Charles Trenet
Crédit photo : Stephane Ferrer



🖼️ Exposition Argelès Photo Nature (B)

Créé en 2009 par la ville d'Argelès-sur-Mer, Argelès Photo Nature - Enfants de la Mer propose plus de six mois d'exposition d'une centaine de photographies géantes, à ciel ouvert sur la promenade du front de mer d'Argelès-sur-Mer, fréquentée chaque année par plus d'un million de personnes.

Cette année 2020 c'est l'ours qui sera à l'honneur avec des regards photographiques associés à des aquarelles et des sculptures monumentales.

Les problématiques autour du réchauffement climatique seront abordées au travers de magnifiques expositions sur l'arctique et les récifs coralliens.

Plus d'infos [ici](#)

Crédit photo : Stephane Ferrer



🌉 Passerelle du port (C)

Véritable trait d'union entre le Port et la Plage, la Passerelle de la Massane est empruntée chaque été par plus de 200 000 promeneur.

Crédit photo : Stephane Ferrer



🏠 Un petit recoin catalan "Le Racou" (D)

Le terme "Racou" signifie "le recoin" en catalan. Installé entre côte rocheuse et plage de sable, c'est un des lieux typiques du littoral Argelésien. Les premières installations de cabines en bois "démontables" remontent aux années 20 mais seront détruites lors de l'occupation allemande. Dans les années 1960, le Racou compte déjà trois lignes de maisons. Ce lieu est presque un village à part entière. Au travers de ses minuscules ruelles flotte une atmosphère rétro où il y fait bon se promener. Crédit photo : CCACVI



🗨️ Les Criques de Porteils (E)

Les Criques de Porteils
Crédit photo : Benjamin Collard



🗨️ Criques de Porteils (F)

Plus grande crique d'Argelès avec ses 180 mètres, la crique de Porteils n'est pas aussi simple à trouver. De nombreuses criques plus petites se trouvent sur la zone et sont plus ou moins accessible selon les périodes. D'une manière générale, vous y serez au calme, bercé par les vagues des eaux turquoise et profitant de ce privilège mérité, pour les avoir trouvées.

Crédit photo : CCACVI



🗨️ Plage de l'Ouille (G)

La plage de l'Ouille, entre Collioure et le Racou, est un vrai petit paradis. Cette plage confidentielle est surtout fréquentée par des locaux ou par les clients des campings voisins. Avec ses petits galets, elle s'étend sur environ 100 mètres en contrebas des falaises de la Côte Vermeille. Cette plage, très calme même en pleine saison, n'est cependant pas surveillée et le parking pour y accéder est assez éloigné. En bref, un endroit idéal pour être à l'écart de la foule.

Crédit photo : Aurélie Rubio



🗺 Chemin du fauvisme " Collioure" Panneau 1 (H)

"Collioure" 1905
Crédit photo : ot Collioure



🗺 Chemin du fauvisme "Le Faubourg" Panneau 2 (I)

"Le Faubourg" de André Derain 1905
Crédit photo : elcoste



🗺 Chemin du fauvisme "Barques à Collioure" Panneau 3 (J)

"Barques à Collioure"1905 Dessin Henri Matisse, l'original se trouve au Musée d'Art Moderne de Céret.
Crédit photo : elcoste