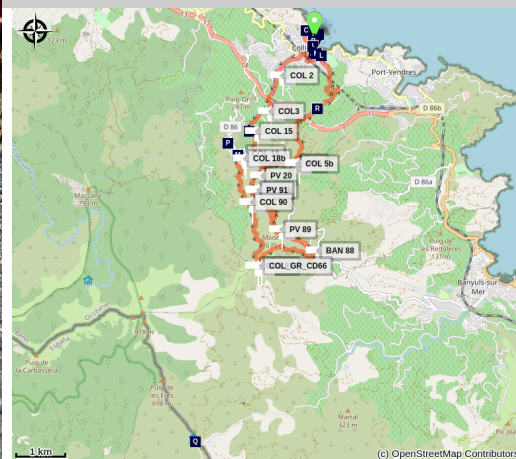


Trail des Vendanges

Côte Vermeille - COLLIOURE



(Hugues Argences)



Les 28 et 29 septembre 2019, un week-end de trail au coeur des vignes entre la baie de Collioure et la Tour de Madeloc

Infos pratiques

Pratique : Trail

Durée : 3 h

Longueur : 18.6 km

Dénivelé positif : 7282 m

Difficulté : Difficile

Type : Boucle

Thèmes : Histoire, Montagne, Patrimoine, Point de vue, Sommet

Itinéraire

Départ : Plage du Boramar

Arrivée : Plage du Boramar

Balisage : — PR

Il s'agit d'un trail, c'est à dire une course en pleine nature empruntant des sentiers parfois accidentés et des pentes à fort dénivelé, sur des distances assez longues.

Ici, le défi est de monter jusqu'à la Tour de la Madeloc au départ de la plage du Boramar en passant à la montée par Notre Dame de Consolation.

Après une dizaine de kilomètre d'ascension vous atteignez la Tour de la Madeloc point culminant de l'épreuve à 670m.

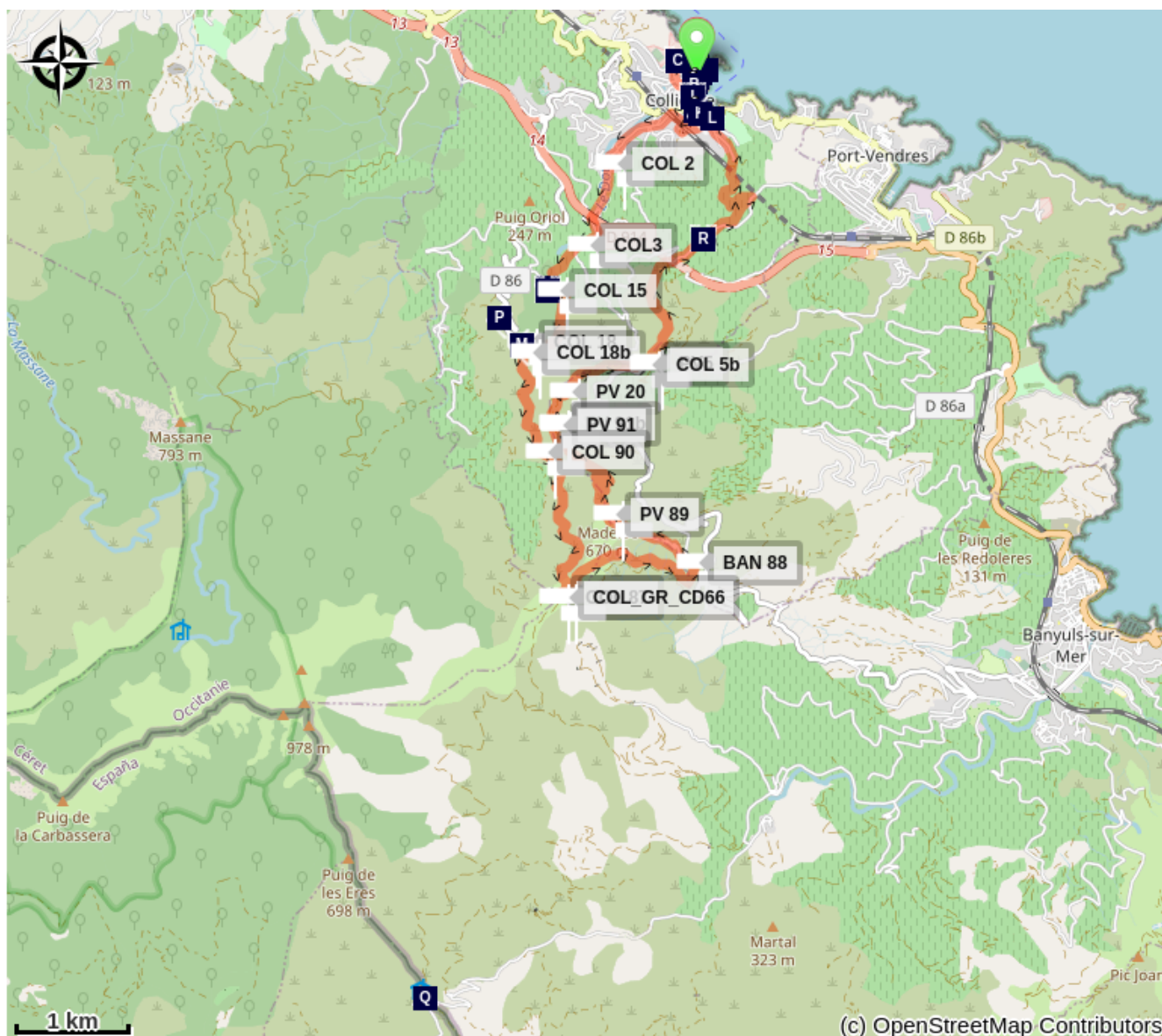
La descente vers Collioure se fait sur les crêtes en passant successivement par par le col Taillefer, puis le Col de Mollo. Le reste de la descente vous amènera sur les crêtes entre le Fort Dugommier et le Fort St- Elme avant de redescendre vers la baie de Collioure.

L'arrivée étant jugée au pied du Château Royal.

Il s'adresse à des coureurs amateurs de trails et de courses en montagne, mais une partie de l'itinéraire se fait sur bitume.

Record de l'épreuve: 1h30'et 43 secondes. alors prêts?!


Sur votre chemin...




 Chemin du fauvisme "Le Faubourg"
Panneau 2 (A)

 Fort Miradoux (C)

 Chemin du fauvisme "Les toits de
Collioure" Panneau 8 (E)

 Chemin du fauvisme "Le Phare de
Collioure" et "Intérieur à Collioure, la
sieste" Panneau 4 (G)

 Château Royal de Collioure (I)

 Point de vue sur le clocher de
Collioure (K)


 Col de la Serre (M)

 Chemin du fauvisme " Collioure"
Panneau 1 (B)


 Les ruelles de Collioure pour
Matisse (D)

 Chemin du fauvisme "Collioure"
Panneau 5 (F)

 Chemin du fauvisme "Barques à
Collioure" Panneau 3 (H)

 Aquarelle "A Southern Town"
(Charles Rennie Mackintosh) (J)

 CIP Collioure (L)

 Eremitage Notre Dame de
Consolation (N)

Toutes les infos pratiques

⚠️ Recommandations

Avant de partir en trail, consulter les conditions météorologiques ainsi que les conditions d'accès au massif en période de vigilance aux incendies.
Respecter le travail des agriculteurs, exploitants et propriétaires.
Refermer les clotures, ne pas couper les itinéraires à travers champs.
Rapporter les déchets aux points d'apports volontaires au départ de votre randonnée.

Les parcours de trail se prêtent également très bien à la randonnée pédestre.

Zones de sensibilité environnementale

Au cours de votre itinéraire, vous allez traverser des zones sensibles en rapport avec la présence d'une espèce ou d'un environnement spécifique. Dans ces zones, un comportement approprié permet de contribuer à leurs préservation. Pour plus d'information, des fiches sont disponibles pour chaque zone.

Zone Natura 2000 Directive Habitat

Période de sensibilité :

Zone Natura 2000 Directive Oiseaux

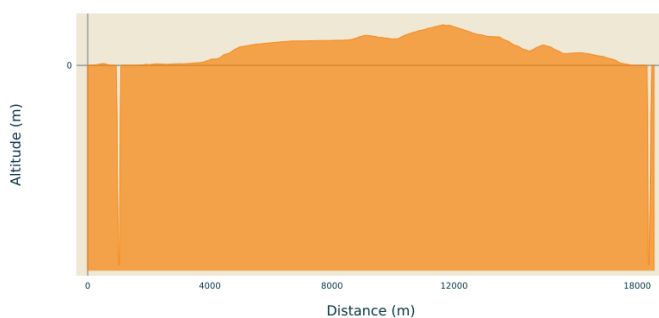


Zone Natura 2000 Directive Oiseaux

Période de sensibilité :

Zone Natura 2000 Directive oiseaux

Profil altimétrique



Altitude min -3199 m
Altitude max 652 m

Sur votre chemin...



Chemin du fauvisme "Le Faubourg" Panneau 2 (A)

"Le Faubourg" de André Derain 1905
Crédit photo : elcoste



Chemin du fauvisme " Collioure" Panneau 1 (B)

"Collioure" 1905
Crédit photo : ot Collioure



Fort Miradoux (C)

En 1669, Vauban qui voulait faire de Collioure une ville de garnison, décide de raser la vieille ville et de créer le Fort Miradoux à l'emplacement du vieux Fort Sainte-Thérèse construit vers 1540 par Charles Quint. Ce fort du fait de sa situation était d'une importance primordiale dans la défense du château. Aujourd'hui, le Fort Miradoux, propriété de l'armée de terre est devenu le Centre National d'Entraînement Commando (CNEC).

Crédit photo : admin66pm




Les ruelles de Collioure pour Matisse (D)

Matisse et Derain travaillent ensemble en cet été 1905. Quand Derain choisit de s'inspirer de la rue de la Caranque, Matisse lui se positionne en haute de la rue du Mirador pour exprimer son talent.


[Plus d'info](#) sur la Naissance du Fauvisme
Crédit photo : OT Collioure



 **Chemin du fauvisme "Les toits de Collioure"
Panneau 8 (E)**


"Les toits de Collioure", Henri Matisse de 1905. La peinture fait partie de la collection de l'Hermitage, Saint-Pétersbourg, Russie depuis 1948.
Crédit photo : elcoste



 **Chemin du fauvisme "Collioure" Panneau 5 (F)**


"Collioure" Matisse 1905
Crédit photo : elcoste



 **Chemin du fauvisme "Le Phare de Collioure" et
"Intérieur à Collioure, la sieste" Panneau 4 (G)**

"Le Phare de Collioure" André Derain 1905 et "Intérieur à Collioure, la sieste" Matisse 1905
Crédit photo : elcoste



 **Chemin du fauvisme "Barques à Collioure" Panneau 3 (H)**

"Barques à Collioure" 1905 Dessin Henri Matisse, l'original se trouve au Musée d'Art Moderne de Céret.
Crédit photo : elcoste



 **Château Royal de Collioure (I)**

Aménagé au XIII^{ème} siècle pour accueillir la cour des Rois de Majorque, le Château Royal de Collioure est classé Monument Historique depuis 1922. Maintes fois renforcé, le château a fini par repousser la ville au pied du cap transformé en citadelle au XVII^{ème} siècle. Il est indissociable de Collioure comme la ville ne peut être séparée de la mer. Pour rentrer au cœur de l'univers du Château Royal de Collioure, n'oubliez pas les visites guidées !

Crédit photo : CCACVI



🏠 Aquarelle "A Southern Town" (Charles Rennie Mackintosh) (J)

Cette aquarelle existait bien sur le chemin de Mackintosh, mais la chaise lui servant de support, a malheureusement disparu.

Les MACKINTOSH avaient entendu dire par des proches amis Rufolf Ihlee et Edgar Hereford résidant à COLLIOURE que la vie y était peu chère. Mackintosh a eu l'idée de commencer à peindre les paysages et particulièrement les villages qu'il découvrait au cours de son périple en Roussillon. C'est probablement au début de l'été 1924 que le couple a fait le choix de s'y installer pour un court séjour.

L'aquarelle :

Orientation : nous nous trouvons à l'intersection de l'avenue du Général De Gaulle et de la rue de la Démocratie où se situe la petite place Jean Jaurès. La peinture a certainement été réalisée en face et en léger surplomb sur le glacis du château Royal en regardant vers le Sud, Sud-Ouest en direction d'un groupe de maisons et de la place Jean Jaurès.

Le tableau représente des maisons typiques de Collioure de deux ou trois étages, étroites, accolées les unes aux autres, aux toits de tuiles rouges et aux balcons en fer forgé. Elles sont dominées en arrière-plan par des collines cultivées. On peut actuellement reconnaître encore certaines de ces maisons.

(Source : <http://www.crmackintoshroussillon.com/>)

Crédit photo : crmackintoshroussillon



🗨️ Point de vue sur le clocher de Collioure (K)

Point de vue sur le clocher de Collioure et le Château Royal

Crédit photo : OT Collioure




🤿 CIP Collioure (L)

24, rue Ravin du Coma Xeric

04 68 82 07 16

www.cip-collioure.com

Crédit photo : CIP



📍 Col de la Serre (M)

Point de vue du Col de la Serre
Crédit photo : Bernard Ramone



🏠 Ermitage Notre Dame de Consolation (N)

Zone de pique-nique ombragée au niveau de l'ermitage
Crédit photo : CCACVI