Boucle des Albères - Les métiers d'hier et d'aujourd'hui

Albères



(OTI)

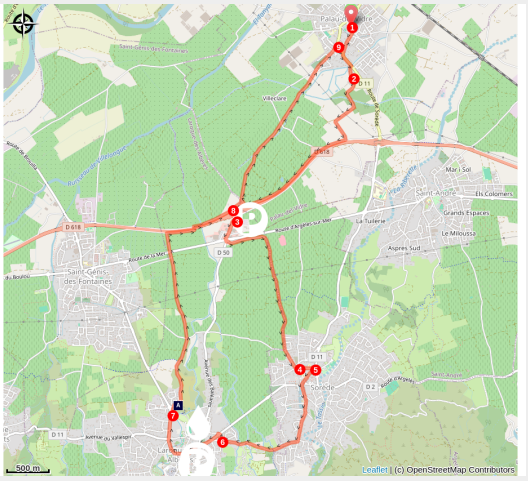

À vélo, laissez-vous guider de village en village au cœur des Albères pour découvrir l’artisanat local et rencontrer des artisans passionnés, gardiens de savoir-faire authentiques.

Partez à la découverte de l'artisanat dans les villages des Albères et faites connaissance avec les métiers traditionnels de notre territoire. Assistez à la fabrication des cravaches à Sorède, rencontrez les verriers de Palau-del-Vidre et la créatrice à Laroque-des-Albères... à vous de choisir !

Infos pratiques

Pratique : Cyclo

Durée : 1 h 30

Longueur : 16.0 km

Dénivelé positif : 119 m

Difficulté : Intermédiaire

Type : Boucle

Thèmes : Plaine

Itinéraire

Départ : Mairie de Palau-del-Vidre
Arrivée : Mairie de Palau-del-Vidre
Communes : 1. PALAU DEL VIDRE
2. LAROQUE DES ALBERES
3. SOREDE

Profil altimétrique

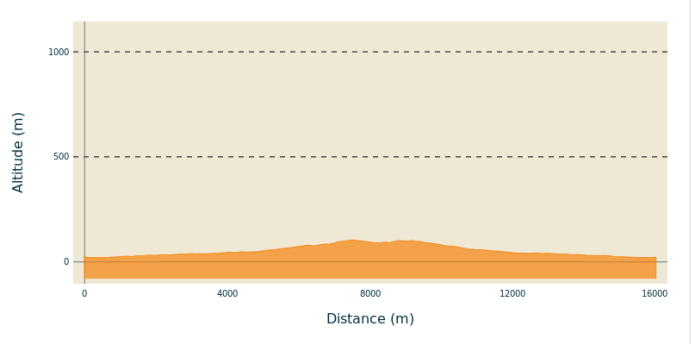

Altitude min 20 m Altitude max 104 m

Départ : Mairie, place de la République

1. En partant de la mairie, traverser le parking en direction du Boulou. En arrivant sur la route D11, traverser à gauche pour rejoindre la piste cyclable (qui longe la Départementale sur sa droite).

2. Traverser le lotissement en restant sur la piste cyclable. Au croisement, partir à droite et suivre la route. Arriver sur la vélo-route et tourner à droite. Poursuivre en direction du Boulou.

3. Lorsque la vélo-route rejoint le rond-point haricot, la quitter et suivre la direction de Laroque-des-Albères. Pour cela, passer sous la voie rapide et continuer tout droit sur 2 ronds-points. Sur ce dernier, prendre la 3ème sortie pour rejoindre Sorède sur une petite route secondaire.

4. Au bout de la rue de la Gabarre, tourner légèrement à gauche, puis prendre de suite à droite, rue des fabriques.

5. Au rond-point suivant, tourner à droite et continuer tout droit. Passer devant l'église. Au niveau de la Place République, prendre à gauche, rue St Jacques. Continuer tout droit rue du Moulin Cassanyes. Tourner à droite dans la rue du Vallespir, puis continuer en face sur la route du Moulin de Cassanyes pour rejoindre Laroque-des-Albères.

6. Au bout de cette route, arriver devant un sens interdit et tourner à droite vers le rond-point. Prendre la 3ème sortie, puis suivre la route principale pour traverser le village.

7. Continuer en direction de Saint-Genis-des-Fontaines. Au rond-point tourner à droite vers la Chapelle de la Tanya et descendre à gauche sur cette route. Croiser l'EV8, mais continuer tout droit. Au stop, traverser prudemment la D2 et continuer en face. Au bout, tourner à droite et passer sous la voie rapide pour rattraper la vélo-route. La suivre vers la droite.

8. Au niveau du rond-point haricot, la vélo-route part à gauche. 2 m plus loin, au

croisement, la quitter et continuer tout droit pour rejoindre Palau.

9. Au bout de la route, au niveau du Christ, partir à droite, puis à gauche pour rejoindre la mairie.

Sur votre route...

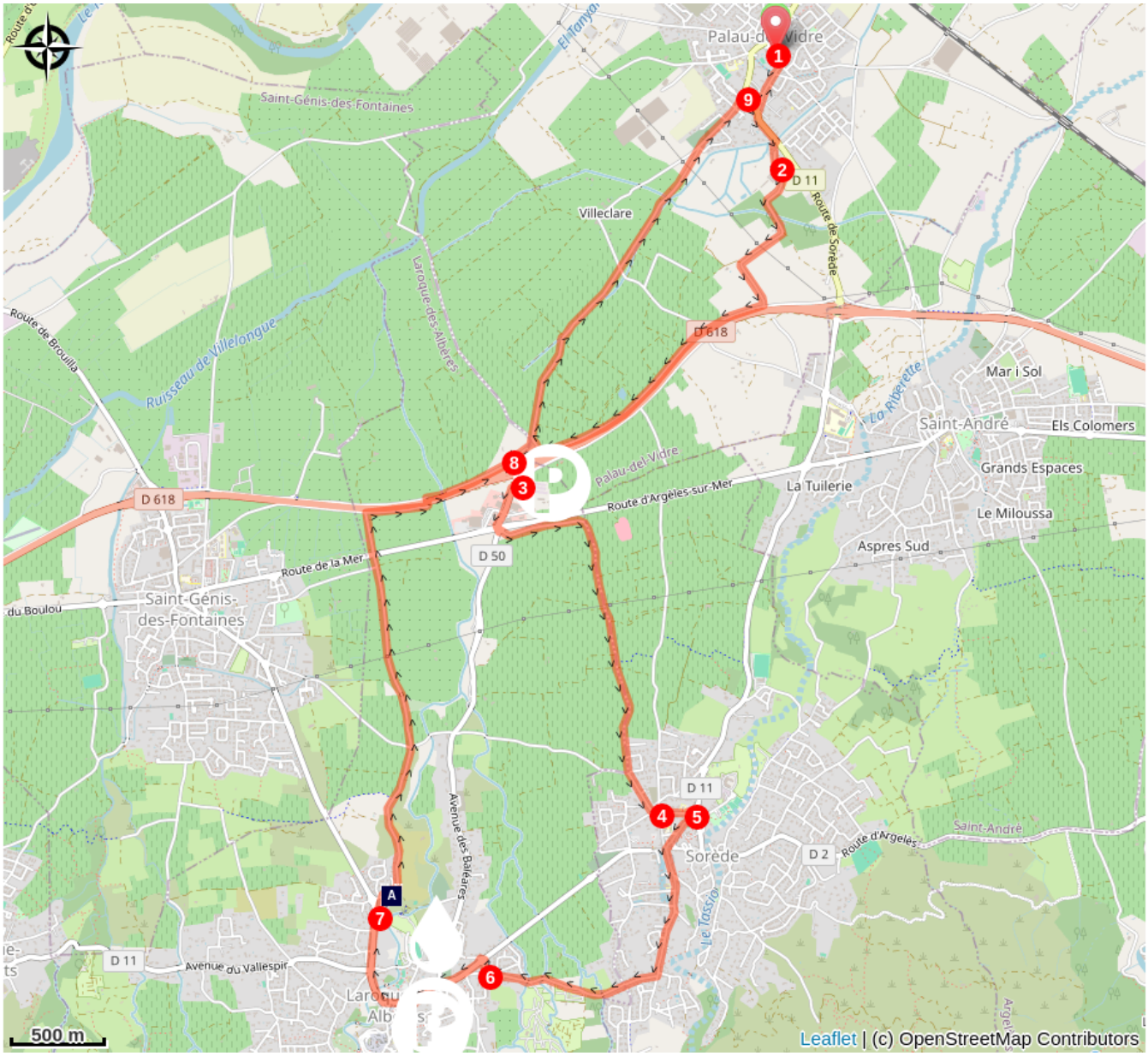

Chapelle de Tanya (A)

Toutes les informations pratiques

Comment venir ?

Transports

Bus à 2€

Accès routier

D914, D11

Parking conseillé

Parking de la mairie

Sur votre route...



Chapelle de Tanya (A)

Cet ermitage était l’église initiale du village. Il apparaît dans l’histoire en 1371 sous le vocable ecclesia Sancte Marie de Tanyano. A cette époque, les ermites étaient des moines sédentaires isolés. A partir du XVIIe siècle, la fonction de l’ermite va évoluer. Toujours membre de l’Eglise, l’ermite va devenir un conseiller, un confident pour la population locale. Il n’a plus la vocation d’être isolé, mais vit dans la société catalane de son époque ; il a un rôle important tout comme le curé de la paroisse.

Tanya fut habitée jusqu’à la Révolution Française. Elle conserve encore aujourd’hui divers retables et notamment celui de la vierge, doré à la feuille de 1774 à 1778.

Attribution : OT Laroque