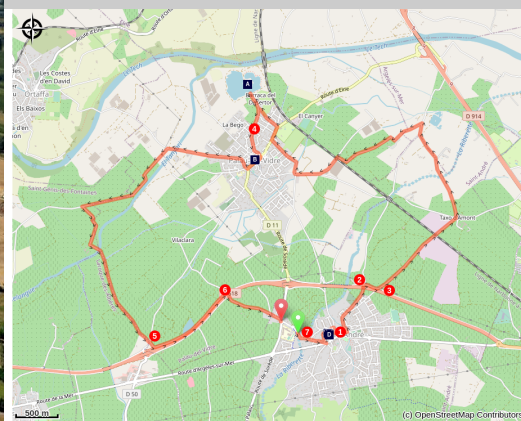


Boucle des Albères - La nature au rendez-vous

Albères - ST ANDRE



(Frédéric Hédelin)



Promenade à vélo pour découvrir le patrimoine naturel autour des villages des Albères.

Infos pratiques

Pratique : Cyclo

Durée : 1 h 30

Longueur : 15.4 km

Dénivelé positif : 62 m

Difficulté : Facile

Type : Boucle

Thèmes : Flore, Histoire, Plaine

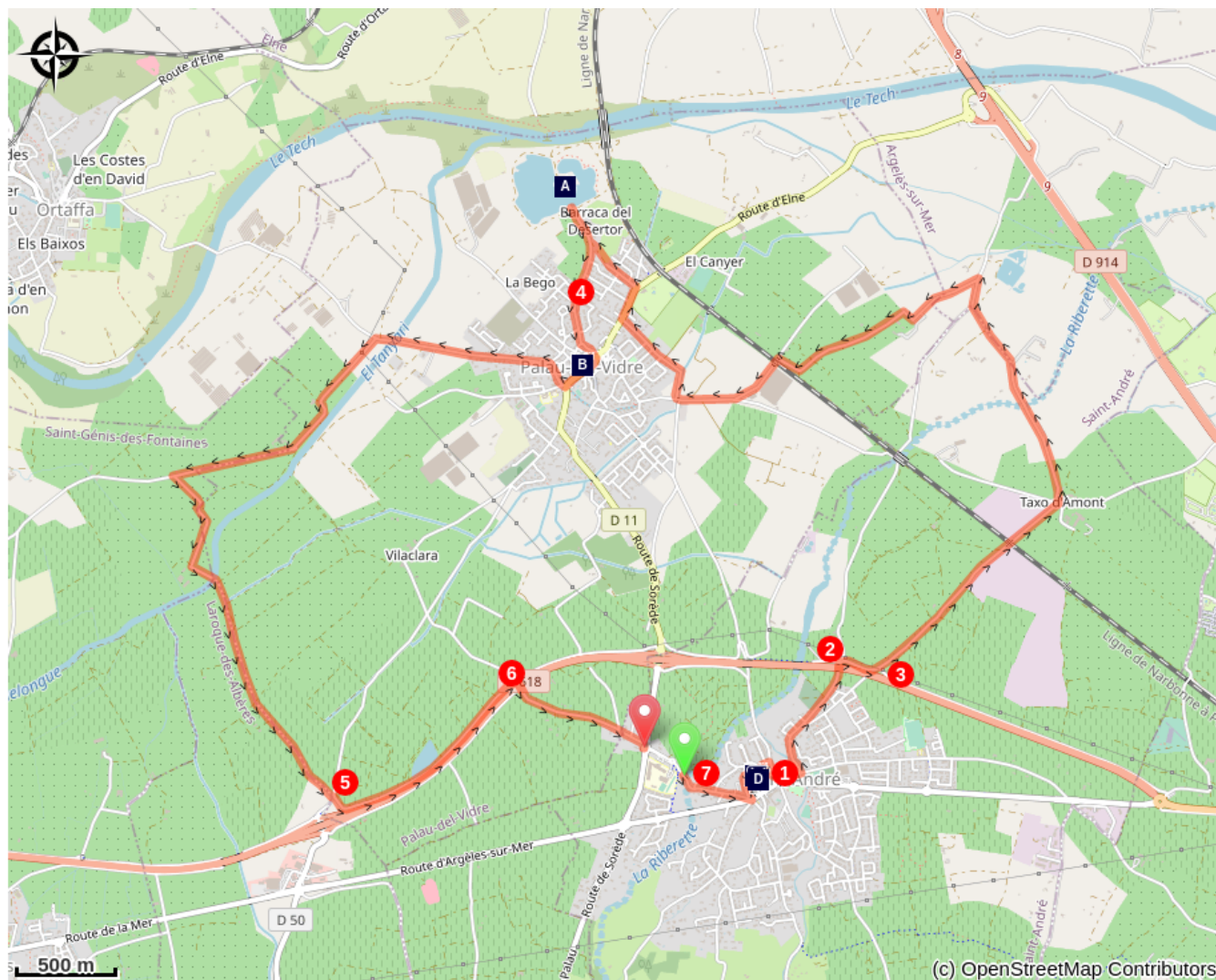
Itinéraire

Départ : Parking de la mairie de Saint André

Arrivée : Parking de la mairie de Saint André

1. En sortant du parking de la mairie, partez à droite et commencez à suivre le balisage. Sortir de Saint-André en direction de Taxo.
2. Empruntez une portion de la vélo-route 1 que vous quittez rapidement.
3. Vous allez rejoindre la Ferme de découverte. Continuez votre route vers Palau-del-Vidre. Arrivé dans le village, vous traversez la route principale pour vous rendre au Lac San Marti. Maintenant, faites demi-tour, avancez sur 200m.
4. Continuer tout droit pour rejoindre le coeur du village et partir ensuite en direction d'Ortaffa. Vous passez devant le site d'activité "Rando et Chariots".
5. En continuant votre chemin, vous rentrez à nouveau sur la vélo-route.
6. Quittez la vélo-route en passant sous la voie rapide et partez, sur le chemin de terre, en direction de Saint-André.
7. Attention, au niveau du collège, vous devez emprunter un passage à gué ; il peut parfois être fermé à la suite de grosses averses. Terminez votre parcours dans le centre historique de Saint André.


Sur votre chemin...



 Lac Sant Marti à Palau (A)

 Eglise de Saint André (C)

 Eglise Sainte-Marie-de-l'Assomption de Palau (B)

 Maison de l'art roman de Saint André (D)

Toutes les infos pratiques

Zones de sensibilité environnementale

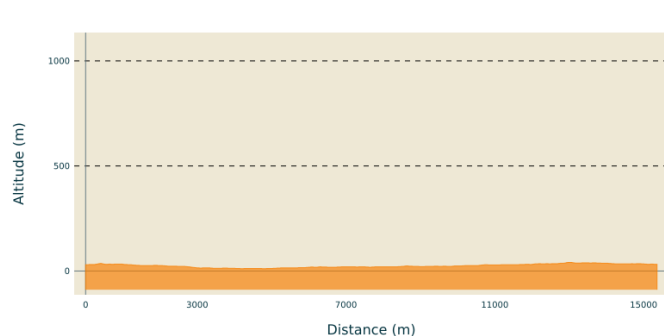
Au cours de votre itinéraire, vous allez traverser des zones sensibles en rapport avec la présence d'une espèce ou d'un environnement spécifique. Dans ces zones, un comportement approprié permet de contribuer à leurs préservation. Pour plus d'information, des fiches sont disponibles pour chaque zone.

Zone Natura 2000 Directive Habitat

Période de sensibilité :

Zone Natura 2000 Directive Oiseaux

Profil altimétrique



Altitude min 11 m
Altitude max 41 m

Parking conseillé

Parking de la Mairie

Sur votre chemin...



Lac Sant Marti à Palau (A)

Ce magnifique plan d'eau a été aménagé avec une grande diversité de végétaux pour le plaisir des marcheurs. Parcours de santé et jeux pour enfants agrémentent également ce lieu pour le plaisir de tous. C'est aussi et surtout un véritable paradis des pêcheurs. Ici des permis sont délivrés à la journée.

Crédit photo : Mairie de Palau



Eglise Sainte-Marie-de-l'Assomption de Palau (B)

L'église de Palau-del-Vidre occupe une ancienne salle du château de la ville. Elle possède un plan atypique et est surtout intéressante par ses retables de style gothique, datant du XVe siècle : Le Retable de Saint-Michel et Saint-Hippolyte (de l'artiste catalan Arnaud Gassies) et Le Retable de Saint-Jean-Évangéliste (œuvre anonyme, inspirée du style du retable précédant). A ces retables, il faut ajouter deux autres, plus tardifs : Le Retable de Saint-Sébastien, (ancien retable du Maître-Autel, daté de 1648, du sculpteur catalan Llätzer Tremullas) et Le Retable du Rosaire, (œuvre anonyme du XVIe siècle).

L'église recèle d'autres trésors : la mystérieuse vierge ouvrante, le tabernacle d'Honorat Rigau, la chape brodée du XVI° à Barcelone. Peinture, sculpture, orfèvrerie et tissus liturgiques retracent également un parcours historique exceptionnel, dans une église entièrement rénovée.

Crédit photo : cdt 66



Eglise de Saint André (C)

Eglise romane classée monument historique, elle fut l'abbatiale d'un monastère bénédictin à l'époque médiévale.

Construite entre les X^{ème} et XII^{ème} siècles, elle abrite de magnifiques sculptures en marbre des XI^{ème} et XII^{ème} siècle, notamment un linteau en marbre sculpté du XI^{ème} siècle - apparenté à celui de St Genis des Fontaines - qui marque la 1^{ère} sculpture romane du Roussillon !

Visites guidées proposées en saison par la Maison de l'art roman.

Crédit photo : mairie de Saint André



Maison de l'art roman de Saint André (D)

Ce centre d'interprétation est dédié à l'ancienne abbatale romane de Saint-André (actuelle église paroissiale). Il permet la découverte ludique et interactive de l'art roman et d'un site d'exception préservé. On peut y admirer des sculptures médiévales conservées sur le site ou dispersées dans d'autres lieux notamment du département. L'exposition permanente présente l'histoire et l'architecture préromane et romane de l'ancienne abbatale bénédictine de Saint-André et les situe dans leur contexte en Catalogne

Crédit photo : mairie de Saint André