[Cyclo-Sport] Boucle Albères-Côte Vermeille-Illibéris

Albères



Vue aérienne d'Argelès (Frédéric Hédelin)

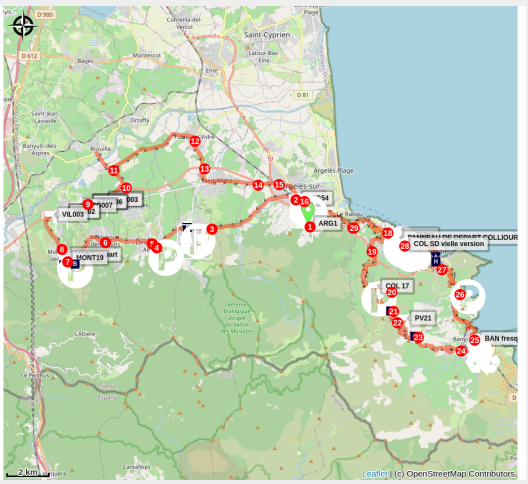

A la découverte de nos villages typiques et de la somptueuse Côte Vermeille..

Un assez long parcours permettant d'avoir une belle vision des paysages du territoire "Mar i munt".

Infos pratiques

Pratique : Cyclo

Durée : 6 h

Longueur : 79.7 km

Dénivelé positif : 1605 m

Difficulté : Difficile

Type : Boucle

Thèmes :
Flore, Histoire, Montagne, Point de vue, Sommet

Itinéraire

Départ : Parking du château de Valmy
Arrivée : Parking du château de Valmy
Communes : 1. ARGELES SUR MER
2. ST ANDRE
3. SOREDE
4. LAROQUE DES ALBERES
5. ST GENIS DES FONTAINES
6. VILLELONGUE DELS MONTS
7. MONTESQUIEU DES ALBERES
8. PALAU DEL VIDRE
9. COLLIOURE
10. PORT-VENDRES
11. BANYULS SUR MER

Profil altimétrique

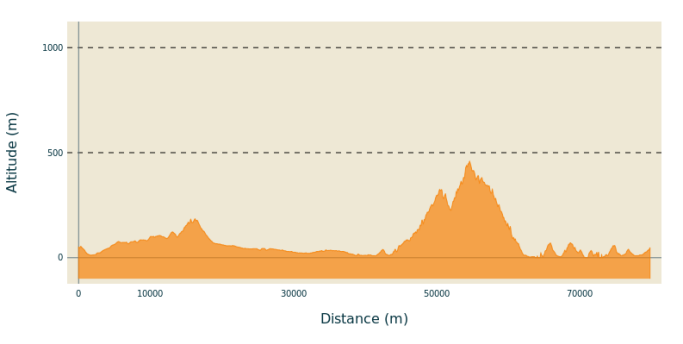

Altitude min 0 m Altitude max 459 m

1. Depuis le parking, rejoindre le camping des mimosas en contrebas à gauche et partir sur le chemin de la Massane en face du camping. Longer la voie rapide et au niveau de la rivière, tourner sur la droite sur le chemin de la Cérigue.
2. Au croisement continuer en face route de Sorède. Vous passerez sur un pont au-dessus de la rivière "La Massana" puis sur un autre pont au-dessus de la voie rapide et arriver à un rond-point. Prendre tout droit et poursuivre toujours sur la route de Sorède (D2) jusqu'à Sorède.
3. Arriver dans le village de Sorède, vous êtes sur la route d'Argelès, Après le pont, tourner à droite, vous passerez devant l'Office de Tourisme. Ensuite prendre la troisième à gauche au rond-point. Vous passerez devant l'église et arriverez sur la place du village qu'il faudra contourner pour partir sur la droite route de Laroque .
4. Arriver à Laroque, avenue de la Côte Vermeille et tourner à droite vers les commerces rue Pierre et Michel Soler. Tourner au fond à droite .
5. Après le pont tourner à gauche et rester sur l'avenue du Vallespir qui vous amenera à Villelongue-dels-Monts.
6. A Villelongue vous êtes sur la Ruta de la roca. Après la Plaça d'en Damia, tourner à droite et tout de suite après la première à gauche où vous pourrez admirer l'église. Après la place de la République, continuer sur la ruta de Montesquieu puis tout droit sur la D11 jusqu'à Montesquieu.
7. Passez la Place de l'houm et la Place del Correou puis tourner à droite sur la Grand rue. Poursuivre tout droit en passant devant l'église et son enfeu.
8. Arrivé au rond-point, prendre la troisième sortie, route du rond-point jusqu'au bout. Après avoir passé les deux ronds-points (sous la voie rapide) partir à gauche avenue de la mer jusqu'au Lycée Sauvy de Villelongue-dels-Monts.
9. Continuer sur la piste cyclable jusqu'à Saint-Genis-des-Fontaines.
10. Au bout du chemin des Vignerons, tourner à gauche en direction de Brouilla, passer sous le pont de la voie rapide et aller tout droit. Passer au-dessus de la rivière "Le tech" A Brouilla revenir sur "vos pas".
11. Tourner à droite à l'embranchement après la sablière. Ne pas hésiter à faire un détour par la Chapelle de Cabanes dans son écrin de verdure. Suivre le chemin d'Ortaffa jusqu'à Palau-del-Vidre.

12. Partir à gauche avenue Joliot Curie pour voir le centre avec l'église et les verriers. Revenir devant la poste et partir route de Sorède à gauche.
13. Passer les deux ronds-points et continuer tout droit. Au prochain rond-point, tourner à gauche chemin de Villeclare et passer devant le collège. Continuer sur la rue Saint Michel et au bout aller à gauche. Traverser Saint-André (faites un détour par l'église) et aller tout droit
14. Au dernier rond point de Saint-André prendre tout droit vers Argelès.
15. A ce point tourner à droite avenue de Montgat et au bout à droite sur la D114, avenue de l'Hürt. Passer au-dessus de la rivière "La Massana" et traverser tout droit dans le centre d'Argelès.
16. Au rond-point des évadés de France prendre la deuxième sortie, route de Collioure et au prochain rond-point prendre encore la deuxième sortie pour continuer sur la route de Collioure.
17. A ce point continuer sur la D114 et passer devant les Caves Reno.
18. Arriver à Collioure au rond-point du Creu de la Força et prendre la première à droite route de la Madeloc et au prochain rond-point prendre la troisième à gauche (D86).
19. A ce point continuer tout droit et au prochain embranchement, tourner à gauche (D86). Il y a plusieurs virages en épingle à cheveux.
20. Tourner à droite au Col de Mollo sur la route des Crêtes (D86).
21. Admirer le point de vue et remarquer l'ancien Casernement du Centre sur la gauche puis continuer sur la route des Crêtes.
22. Attention à ce point rester bien à gauche sur la route des Crêtes
23. Admirer la vue sur la côte au Col de La Llagostera et continuer votre itinéraire sur la D86 jusqu'à Banyuls-sur-mer.
24. Au rond-point prendre l'avenue de Guy Malpompe Malé puis au bout tourner à gauche sur l'avenue du Général de Gaulle que vous suivrez jusqu'au bout, en longeant sur une partie la rivière "La Baillaury".
25. Au rond-point, tourner à gauche avenue du Général Koenig pour sortir de Banyuls puis au prochain rond-point l'avenue Alain Gerbault. Vous passerez à côté de la plage des Elmes.
26. Rester sur la D914 vers Port-Vendres et passer à côté du site de Paulilles.
27. Quitter la D914 pour entrer dans Port-Vendres sur la route de Banyuls. Au rond-point, prendre la première sortie, Quai Lambert Battle puis au prochain rond-point la deuxième à gauche, Quai François Joly et en coutournant le port la Quai Pierre Forgas. Continuer rue Jules Pams et passer devant la place de l'Obélisque puis l'avenue Jean-Jacques Vila. Au rond-point partir sur la D114, route de Port-Vendres pour aller à Collioure.
28. Arriver dans le centre, vous passerez dans le quartier typique du Faubourg, observez la splendide baie de Collioure, puis au prochain rond-point partir en face sur la route d'Argelès ou est située la fabrique d'anchois "Roque". Arriver au rond-point (point 18) et partir en direction d'Argelès sur la même route qu'à l'aller (D114). Repasser au rond point (point 17), continuer sur la D114, route de Collioure.
29. Au rond point suivant prendre la troisième sortie et aller tout droit jusqu'au parking de Valmy.

Sur votre route...

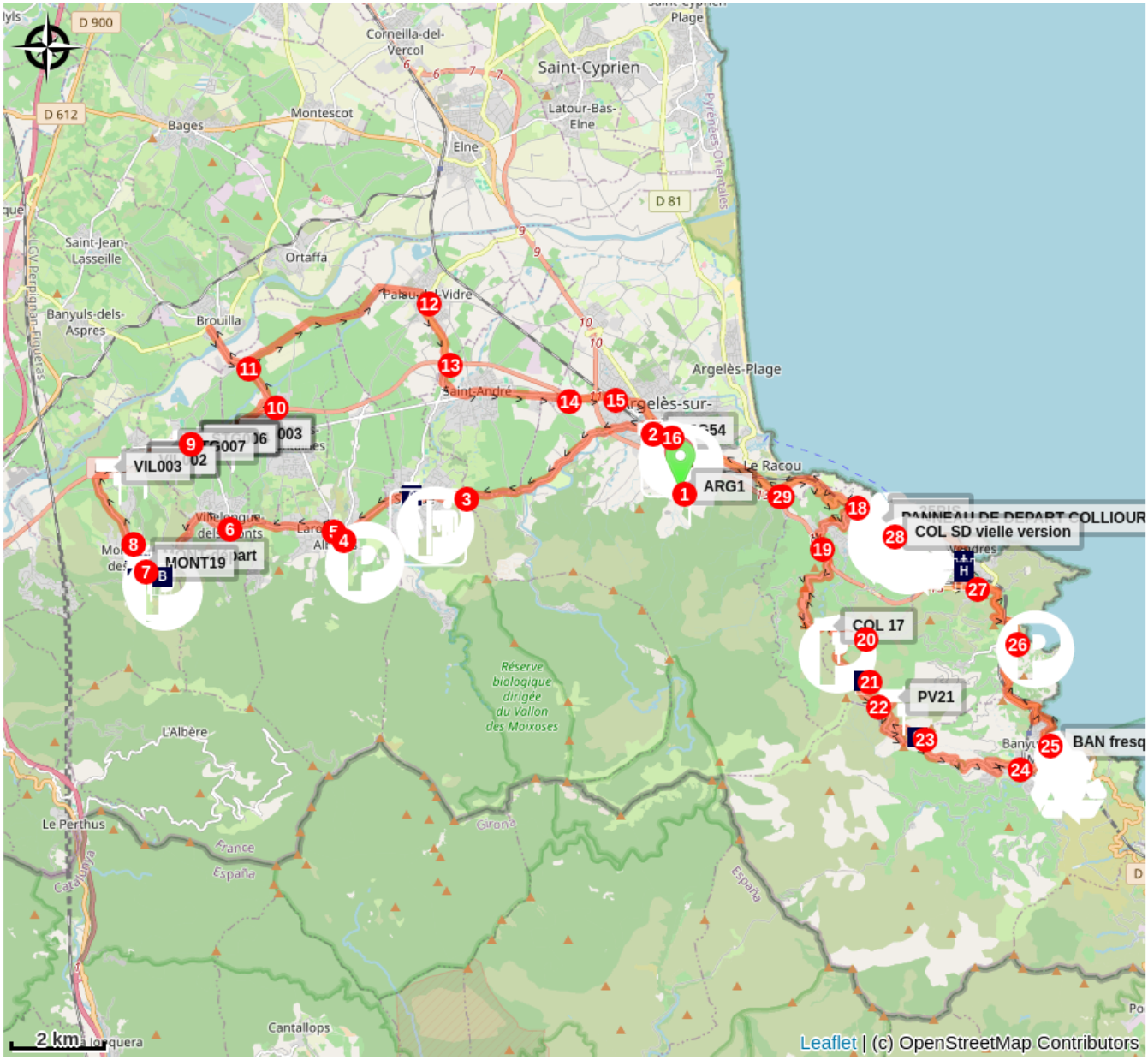

Esat Les Micocouliers - La fabrique de fouets (A)

Château de Montesquieu-des-Albères (C)

L’église Saint Saturnin de Montesquieu (E)

Table d'orientation du Col de Llagastera (G)

Font del Carex (B)

Musée de Montesquieu (D)

Casernement du Centre (F)

Aquarelle "Steamer Moored at Quayside" (Charles Rennie Mackintosh) (H)

Toutes les informations pratiques

⚠ Recommandations

Ce parcours est réservé à des personnes ayant une bonne condition physique. Respecter le code de la route. Certains passages sont étroits. Certaines zones comportent un fort dénivelé. Pensez à bien vous hydrater.

Comment venir ?

Accès routier

D914

Parking conseillé

Parking de Valmy

Zones de sensibilité environnementale

Le long de votre itinéraire, vous allez traverser des zones de sensibilité liées à la présence d’une espèce ou d’un milieu particulier. Dans ces zones, un comportement adapté permet de contribuer à leur préservation. Pour plus d’informations détaillées, des fiches spécifiques sont accessibles pour chaque zone.

Zone Natura 2000 Directive Habitat

Période de sensibilité :

Zone Natura 2000 Directive Oiseaux



Zone Natura 2000 Directive Oiseaux

Période de sensibilité :

Zone Natura 2000 Directive oiseaux

Sur votre route...



Esat Les Micocouliers - La fabrique de fouets (A)

Venez à la rencontre d'un savoir faire unique au monde! Confection artisanale d'objets en bois de micocoulier notamment d'articles équestres et d'objets en tissus. Un patrimoine ancestral très apprecié par les marques de luxe et la garde républicaine. L'ESAT APAJH se visite Route du stade à Sorède du lundi au vendredi matin (sauf jours fériés) : 9h-11h30 et 13h30-16h30 du 14 avril au 13 novembre 2020 / En août : du lundi au vendredi : 10h-12h30 et 14h-17h. La visite guidée est gratuite et dure 40 minutes / groupe sur réservation. Point de vente sur place ainsi qu'à la boutique "Entre fil et bois" Argelès-sur-mer, Avenue de l'Hurth (à côté du Magasin Picard) . Les horaires de la Boutique : Lundi - jeudi : 9h-11h45 et 13h45-16h15, vendredi : 9h-11h45 Fermé au mois d'août
plus d'infos : cliquez ici

Attribution : ESAT



Font del Carex (B)

Cette fontaine est située à flanc de forêt en contrebas du correc de la Vallàuria sur une route sinueuse entre Villelongue dels Monts et Montesquieu. Le mot "Carex" est le nom d'une plante vivace : Carex tronquée

Attribution : elcoste



Château de Montesquieu-des-Albères (C)

Château féodal édifié par les seigneurs de Sant Cristau, qui prirent ensuite le nom de Montesquieu, date de 1080. Le donjon central abrite l'ancienne habitation du seigneur à laquelle a été adossée ultérieurement une salle voûtée qui a fait l'objet d'une restauration. Le mur d'enceinte pour protéger l'ensemble mesure près de 12 mètres de haut. Une vue à couper le souffle vous y attend !

Attribution : Mairie Montesquieu-des-Albères



Musée de Montesquieu (D)

2 000 ans d'histoire ont laissé sur le sol de Montesquieu des Albères de nombreux vestiges qui ont été regroupés dans le musée, situé Grand'Rue, à l'entrée du village.

Il est signalé par une jolie enseigne en fer forgé, due à l'artiste parisien Jean-François Maugeais et réalisée par un compagnon du tour de France. La partie historique est symbolisée par un soldat de l'an II et la partie écomusée par une comporte des vendanges avec une treille de raisins sur un fond stylisé de l'église du village.

Attribution : OTI



L’église Saint Saturnin de Montesquieu (E)

L'église paroissiale de Montesquieu des Albères est dédiée à saint Saturnin. Elle a été consacrée par l'évêque d'Elne en 1123.

Lors de votre visite, ne manquez pas d'admirer sa très belle porte ornée de ferrures, son clocher-tour ainsi que les inscriptions funéraires du mur méridional.
Elle possède aussi un enfeu.

Attribution : elcoste



Casernement du Centre (F)

Casernement du centre sous les crêtes du Massif de la Madeloc

Attribution : OTI



Table d'orientation du Col de Llagastera (G)

Point de vue sur Banyuls-sur-Mer.

Attribution : CCACVI



Aquarelle "Steamer Moored at Quayside" (Charles Rennie Mackintosh) (H)

Cette aquarelle représente en premier plan le quai et un petit cargo à vapeur à l'accostage. A l'époque le quai Pierre Forgas était le quai principal de Port-Vendres, plein de vie où s'accostaient les cargos et paquebots de diverses provenances. De nos jours ce quai a été aménagé pour recevoir principalement des bateaux de plaisance à l'amarrage.

En deuxième plan à l'horizon du tableau est représenté le quai des douanes qui se trouve de l'autre côté du port. Les immeubles qui bordaient ce quai servaient d'entrepôts. De nos jours ils sont devenus des immeubles d'habitation, des banques et des restaurants.

Il existe trois autres reproductions de bateaux peintes au même emplacement mais personne ne peut assurer que ces quatre bateaux soient bien l'œuvre de C.R. Mackintosh car il n'existe aucune signature. Les 4 aquarelles sont toutefois présentées dans le diaporama ci-dessus.

Il est possible qu'il ait peint ces aquarelles depuis le balcon de sa chambre située au dernier étage de l'hôtel du commerce (Source ; http://www.crmackintoshroussillon.com/)

Attribution : association crmackintosh