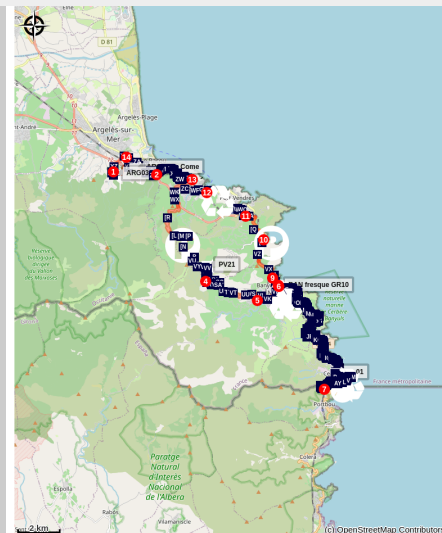


# [Cyclo-Sport] Les Balcons de la Côte Vermeille

Albères - ARGELES SUR MER



Vue aérienne de Banyuls (Frédéric Hédelin)



## *Parcours sportif avec vue imprenable.*

Une boucle sportive avec des dénivelés et des points de vue vertigineux.

## Infos pratiques

---

Pratique : Cyclo

---

Durée : 8 h

---

Longueur : 47.6 km

---

Difficulté : Très difficile

---

Type : Boucle

---

Thèmes : Montagne, Piste Cyclable, Sommet

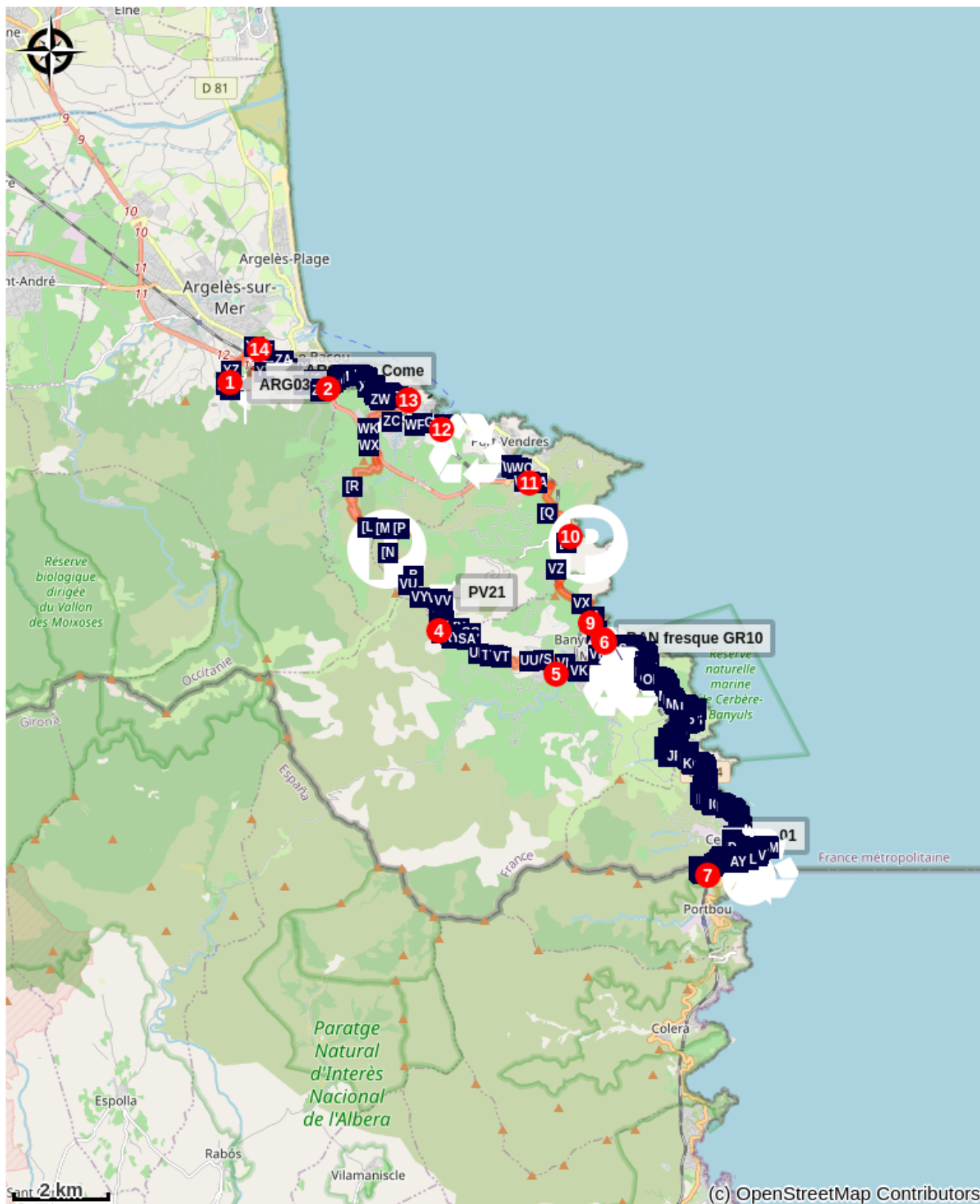
# Itinéraire

Départ : Parking du château de Valmy

Arrivée : Parking du château de Valmy

1. A partir du parking de Valmy, descendre en direction d'Argèles en passant sur le pont au-dessus de la voie rapide. Au rond-point, prendre la première à droite sur la D114 et aller tout droit jusqu'au prochain rond-point.
2. Prendre la troisième sortie direction la corniche sur la D114 en poursuivant vers Collioure.
3. Arriver au rond-point de Collioure, prendre la première à droite, route de Madeloc. Au rond-point après le parking du Cap Dourats, prendre la deuxième sortie, D86 sur la route des crêtes. Vous arriverez au Col De Mollo. Superbes points de vue sur la côte. Admirer la tour Madeloc qui domine .
4. A ce point, partir tout droit, la route serpente vers le Col de la Llagostera. Descendre sur Banyuls
5. Arrivé à Banyuls, au niveau du Mas Reig, partir à gauche puis suivre la route qui passe devant le camping municipal "La Pinède". Au rond-point, prendre la deuxième à droite, D36 jusqu'à la rivière La Baillaury. Puis partir à gauche. Vous longerez la rivière puis partirez sur l'avenue du Général de Gaulle jusqu'au front de mer .
6. Partir à droite en longeant le front de mer puis passer devant le laboratoire Arago et quitter Banyuls en restant sur la route de Cerbère, la D914, jusqu' à Cerbère que vous traverserez. Aller jusqu'à l'ancien poste frontière.
7. Repartir en sens inverse jusqu'à Banyuls,
8. Remarquer le Canon exposé sur le front de mer. A partir de là, aller tout droit et après la pharmacie, prendre à gauche place du Général Bassères puis rue Camille Desmoulins et à gauche rue Camille Pelletan puis à droite rue Aristide Maillol et au bout à gauche rue Jean Iche.
9. Au bout, tourner à droite pour rejoindre le rond-point et partir tout droit sur la D914, avenue Alain Gerbault pour quitter Banyuls et repartir vers Port-Vendres.
10. Vous passerez à côté du site de Paulilles.
11. Arriver dans Port-Vendres et prendre à droite sur la route de Banyuls qui débouche sur le port (virage en descente) . Au rond-point, aller sur la gauche et longer le Quai Pierre Forgas. Puis passer devant la place de l'Obélisque et quitter Port-Vendres en restant sur la D 914 jusqu'à Collioure.
12. Vous serez dans le quartier du Faubourg à Collioure, poursuivre la route jusqu'au rond-point de l'Eglise et partir à gauche sur la route d'Argelès.
13. Au prochain rond-point (où vous avez bifurqué à l'aller), prendre la deuxième route. Continuer sur la D914 jusqu'à un autre rond-point où vous prendrez la première à droite .
14. Arrivé à un nouveau rond-point, prendre la troisième sortie en direction de Valmy.

# Sur votre chemin...



 Le Pôle Sport (A)

 Casernement du Centre (B)

# Toutes les infos pratiques

## ⚠️ Recommandations

Ce parcours est difficile, soyez vigilant sur la route des crêtes . Prenez de quoi vous hydrater. Veillez à bien respecter le code de la route. Bon voyage sur notre territoire.

## Zones de sensibilité environnementale

Au cours de votre itinéraire, vous allez traverser des zones sensibles en rapport avec la présence d'une espèce ou d'un environnement spécifique. Dans ces zones, un comportement approprié permet de contribuer à leurs préservation. Pour plus d'information, des fiches sont disponibles pour chaque zone.



### Réserve Naturelle Marine de Cerbère-Banyuls

Période de sensibilité : Janvier, Février, Mars, Avril, Mai, Juin, Juillet, Août, Septembre, Octobre, Novembre, Décembre

Réserve Naturelle Marine de Cerbère-Banyuls

## Zone Natura 2000 Directive Habitat

Période de sensibilité :

Zone Natura 2000 Directive Oiseaux

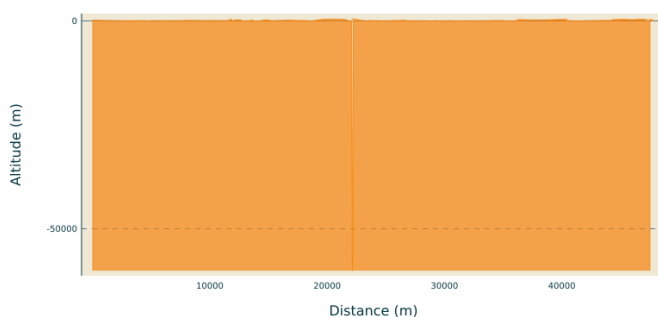


### Zone Natura 2000 Directive Oiseaux

Période de sensibilité :

Zone Natura 2000 Directive oiseaux

## Profil altimétrique



Altitude min 0 m  
Altitude max 0 m

## Accès routier

RD 914

## Parking conseillé

Parking de Valmy

# Sur votre chemin...


---



## Le Pôle Sport (A)

Pour vous informer sur les différentes possibilités de circuits et d'activités de pleine nature sur Argelès-sur-Mer, un Pôle Sport Nature vous accueille à Valmy, au pied du massif des Albères. Vous trouverez des brochures, des cartes et un accueil physique afin de préparer au mieux sa session de sport. Toutes les activités à pratiquer dans la nature seront concernées, qu'elles soient orientées mer ou montagne. Des vestiaires et des consignes seront à disposition, ainsi que des sanitaires.  
Crédit photo : Ludovic Recha

---



## Casernement du Centre (B)

[Casernement du centre](#) sous les crêtes du Massif de la Madeloc  
Crédit photo : OTI