[Cyclo-Sport] Les Balcons de la Côte Vermeille

Albères



Vue aérienne de Banyuls (Frédéric Hédelin)

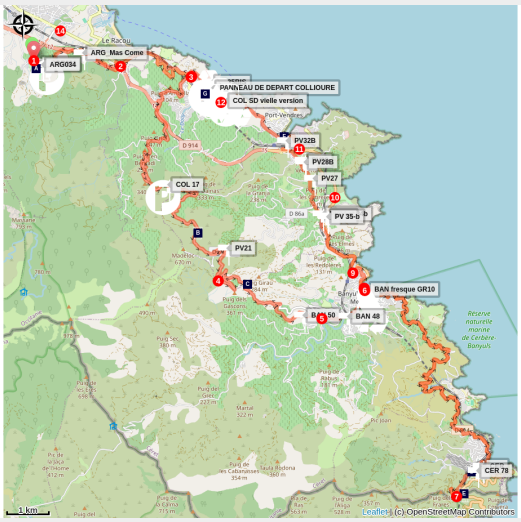

Parcours sportif avec vue imprenable.

Une boucle sportive avec des dénivelés et des points de vue vertigineux.

Infos pratiques

Pratique : Cyclo

Durée : 8 h

Longueur : 62.3 km

Dénivelé positif : 2209 m

Difficulté : Très difficile

Type : Boucle

Thèmes : Montagne, Piste Cyclable, Sommet

Itinéraire

Départ : Parking du château de Valmy
Arrivée : Parking du château de Valmy
Communes : 1. ARGELES SUR MER
2. COLLIOURE
3. PORT-VENDRES
4. BANYULS SUR MER
5. CERBERE

Profil altimétrique

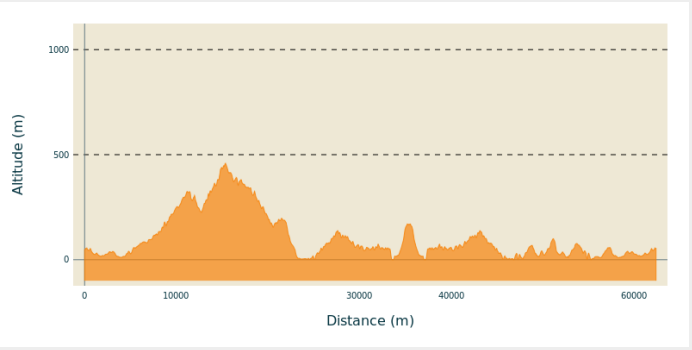

Altitude min 0 m Altitude max 459 m

1. A partir du parking de Valmy, descendre en direction d'Argèles en passant sur le pont au-dessus de la voie rapide. Au rond-point, prendre la première à droite sur la D114 et aller tout droit jusqu'au prochain rond-point.
2. Prendre la troisième sortie direction la corniche sur la D114 en poursuivant vers Collioure.
3. Arriver au rond-point de Collioure, prendre la première à droite, route de Madeloc. Au rond-point après le parking du Cap Dourats, prendre la deuxième sortie, D86 sur la route des crêtes. Vous arriverez au Col De Mollo. Superbes points de vue sur la côte. Admirer la tour Madeloc qui domine .
4. A ce point, partir tout droit, la route serpente vers le Col de la Llagostera. Descendre sur Banyuls
5. Arrivé à Banyuls, au niveau du Mas Reig, partir à gauche puis suivre la route qui passe devant le camping municipal "La Pinède". Au rond-point, prendre la deuxième à droite, D36 jusqu'à la rivière La Baillaury. Puis partir à gauche. Vous longerez la rivière puis partirez sur l'avenue du Général de Gaulle jusqu'au front de mer .
6. Partir à droite en longeant le front de mer puis passer devant le laboratoire Arago et quitter Banyuls en restant sur la route de Cerbère, la D914, jusqu' à Cerbère que vous traverserez. Aller jusqu'à l'ancien poste frontière.
7. Repartir en sens inverse jusqu'à Banuyls,
8. Remarquer le Canon exposé sur le front de mer. A partir de là, aller tout droit et après la pharmacie, prendre à gauche place du Général Bassères puis rue Camille Desmoulins et à gauche rue Camille Pelletan puis à droite rue Aristide Maillol et au bout à gauche rue Jean Iche.
9. Au bout, tourner à droite pour rejoindre le rond-point et partir tout droit sur la D914, avenue Alain Gerbault pour quitter Banyuls et repartir vers Port-Vendres.
10. Vous passerez à côté du site de Paulilles.
11. Arriver dans Port-Vendres et prendre à droite sur la route de Banyuls qui débouche sur le port (virage en descente) . Au rond-point, aller sur la gauche et longer le Quai Pierre Forgas. Puis passer devant la place de l'Obelisque et quitter Port-Vendres en restant sur la D 914 jusqu'à collioure.
12. Vous serez dans le quartier du Faubourg à Collioure, poursuivre la route jusqu'au rond-point de l'Eglise et partir à gauche sur la route d'Argelès.

13. Au prochain rond-point (où vous avez bifurqué à l'aller), prendre la deuxième route. Continuer sur la D914 jusqu'à un autre rond-point où vous prendrez la première à droite .
14. Arrivé à un nouveau rond-point, prendre la troisième sortie en direction de Valmy.

Sur votre route...

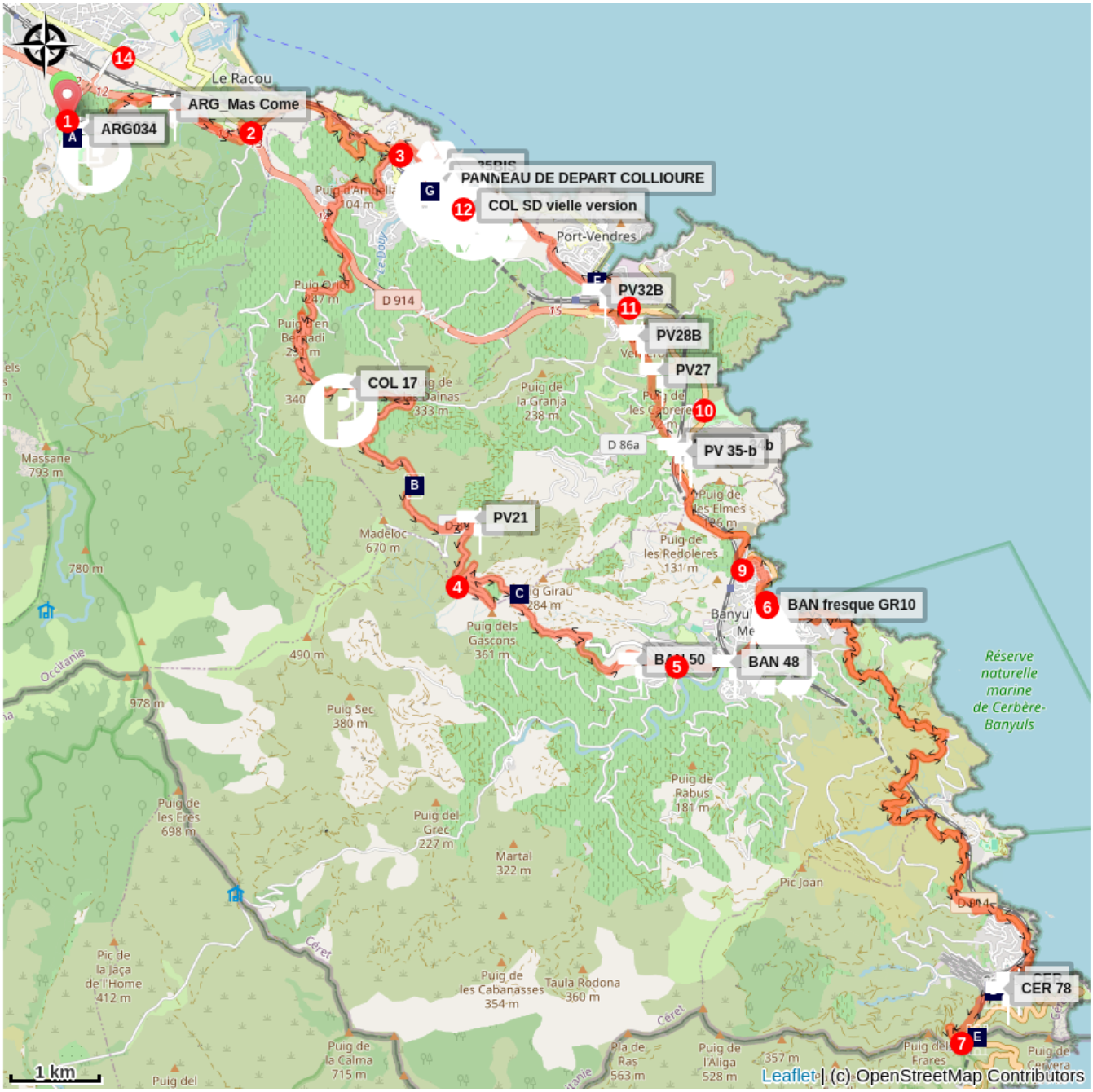

Le Pôle Sport et nature (A)

Casernement du Centre (B)

Table d'orientation du Col de Llagastera (C)

La placette des transbordeuses (D)

Tourelle du Col des Belitres (E)

Fenouil et Fenouille (F)

Tombe d'Antonio Machado (G)

Toutes les informations pratiques

En coeur de parc

Le Parc national est un territoire naturel, ouvert à tous, mais soumis à une réglementation qu’il est utile de connaître pour préparer son séjour

Recommandations

Ce parcours est difficile, soyez vigilant sur la route des crêtes . Prenez de quoi vous hydrater. Veillez à bien respecter le code de la route. Bon voyage sur notre territoire.

Comment venir ?

Accès routier

RD 914

Parking conseillé

Parking de Valmy

Zones de sensibilité environnementale

Le long de votre itinéraire, vous allez traverser des zones de sensibilité liées à la présence d’une espèce ou d’un milieu particulier. Dans ces zones, un comportement adapté permet de contribuer à leur préservation. Pour plus d’informations détaillées, des fiches spécifiques sont accessibles pour chaque zone.

Zone Natura 2000 Directive Habitat

Période de sensibilité :

Zone Natura 2000 Directive Oiseaux

Zone Natura 2000 Directive Oiseaux

Période de sensibilité :

Zone Natura 2000 Directive oiseaux

Réserve Naturelle Marine de Cerbère-Banyuls

Période de sensibilité : Janvier, Février, Mars, Avril, Mai, Juin, Juillet, Août, Septembre, Octobre, Novembre, Décembre

Réserve Naturelle Marine de Cerbère-Banyuls

Sur votre route...



Le Pôle Sport et nature (A)

Le pôle vous accueille à l'entrée du parc municipal de Valmy, au pied du massif des Albères. Vous serez informés sur les différentes possibilités de circuits et d'activités de pleine nature. Vous y trouverez des brochures, des cartes et un accueil physique afin de préparer au mieux votre session sport. C'est aussi un lieu de sensibisation à l'extrême richesse de la biodiversité de la commune d'Argelès-sur-Mer.
04 68 81 47 25

Attribution : Ludovic Recha



Casernement du Centre (B)

Casernement du centre sous les crêtes du Massif de la Madeloc

Attribution : OTI



Table d'orientation du Col de Llagastera (C)

Point de vue sur Banyuls-sur-Mer.

Attribution : CCACVI



La placette des transbordeuses (D)

Cette femme portant une "couffe" (du mot "couffin") est une transbordeuse d'oranges. L'orange était le principal produit d'importation depuis l'Espagne en raison de son faible coût de production. A leur arrivée, les oranges devaient être transbordées d'un wagon à un autre du fait de la différence d'écartement des rails espagnols et français. Tous types de produits étaient transbordés. Tout comme les marchandises, les personnes devaient changer de train et faire étape à Cerbère. Même le cirque Amar avait fait escale à Cerbère pour le plus grand bonheur des enfants qui avaient pu voir les éléphants !
Il y avait cinq équipes de transbordeuses, chacune composée de cinq femmes employées par des transitaires.
C'était un métier difficile mais agréable car les transbordeuses se retrouvaient entre amies et échappaient ainsi à un quotidien monotone...

Cependant, dès 1903, elles réclament une augmentation de 25 sous car elles travaillent sans contrat, sans sécurité, sont appelées à toute heure et sont très peu payées pour ce dur labeur (elles déchargent des wagons de 7 à 17 tonnes). Elles sont payées sous forme de bons qu'elles échangent le dimanche contre de l'argent. En dépit des promesses faites par les transitaires, les transbordeuses n'obtiennent rien.
En 1906 a lieu à Cerbère la première grève de femmes en France dans un climat historique de contestations et revendications sociales.

Attribution : Elisabeth coste



Tourelle du Col des Belitres (E)

Tourelle datant de la seconde Guerre Mondiale. Element constitutif du front fortifié de la Méditerranée réalisée par les forces Allemandes dès 1942 en réponse au débarquement en Afrique du Nord qui pousse les forces allemandes à occuper la zone libre.

Attribution : Gilles Athier



Fenouil et Fenouille (F)

Cette statue réalisée par le sculpteur Gérard Vié en 1998 a été posée le 24 décembre 1999. Ce n'est cependant pas la statue d'origine.
En effet, en 1901, pour décorer la place de la Castellane, Jules Pams, député influent des Pyrénées Orientales, obtient du Ministre des Beaux-Arts de l'époque le don à la ville de Port-Vendres d'une statue représentant un couple d'amoureux, "l'Idylle"réalisée par le sculpteur Jean Ossaye Mombur.
Plus d'infos

Attribution : OTI PYMED



Tombe d'Antonio Machado (G)

Antonio Machado a fui le régime de franco pour arriver à Port-Bou le 27 janvier 1939. Il arrive ensuite à Collioure, malade, il décède dans une chambre d'hôtel de Collioure, le 22 février 1939. Sa tombe repose depuis à Collioure et est devenu un symbole pour les exilés du régime franquiste.

La fondation Machado vous accueille à la médiathèque de Collioure pour découvrir toute l'oeuvre de Machado.
Plus d'infos

(Source : Office de Tourisme de Collioure)

Attribution : ot Collioure