[Balade] Ermitage Notre-Dame-de-Vie

Albères



(OT Argeles-sur-Mer)

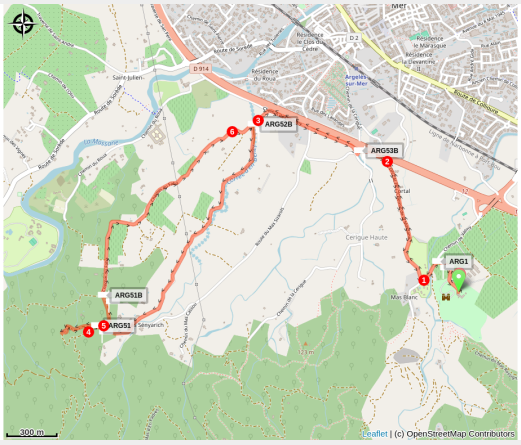

Ravissante en tout point, cette balade vous mènera à l'Ermitage Notre-Dame de Vie et sa Chapelle St-Jérôme d'où le point de vue est magnifique.

L'une des plus belles balades d'Argelès-sur-Mer.

Infos pratiques

Pratique : Pédestre

Durée : 2 h

Longueur : 8.7 km

Dénivelé positif : 183 m

Difficulté : Intermédiaire

Type : Boucle

Thèmes : Histoire, Montagne, Point de vue

Itinéraire

Départ : Château de Valmy
Arrivée : Château de Valmy
Communes : 1. ARGELES SUR MER

Profil altimétrique

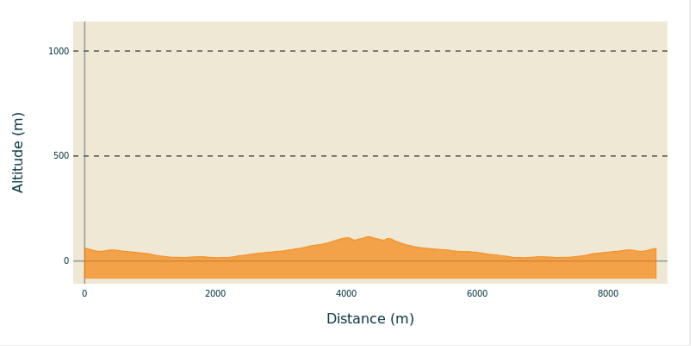

Altitude min 16 m Altitude max 116 m

1. Du parking descendre en direction du "camping des Mimosas" et tourner à droite sur la route goudronnée.
2. Suivre la route de la Massane et le balisage **PR ARG8**, longer la voie rapide pendant environ 800m.
3. Au niveau du deuxième pont, prendre à gauche et suivre la route de l'Ermitage Notre-Dame de Vie **PR ARG7** qui monte légèrement dans la forêt de chênes pubescents; puis passer devant la "Ferme du bonheur" et des maisons de types "Mas".
4. Au terme de la route goudronnée, un chemin en pierres mène à l'Ermitage et à la Chapelle St Jérôme de style pré roman (Xème siècle). Ces lieux sont ouverts et entretenus à l'année, il faut veiller à les respecter. Profiter de la vue sur le massif du Canigou, la plaine du Roussillon, les villages et la Mer Méditerranée.
5. Pour la descente emprunter à gauche la piste fermée par une barrière verte qui descend. Récupérer rapidement la petite route du Faba Est. Elle traverse les vignes et donne de beaux points de vue sur une partie du massif de l'Albera.
6. Au croisement au niveau du petit pont, reprendre l'itinéraire déjà utilisé pour rejoindre Valmy.

Sur votre route...

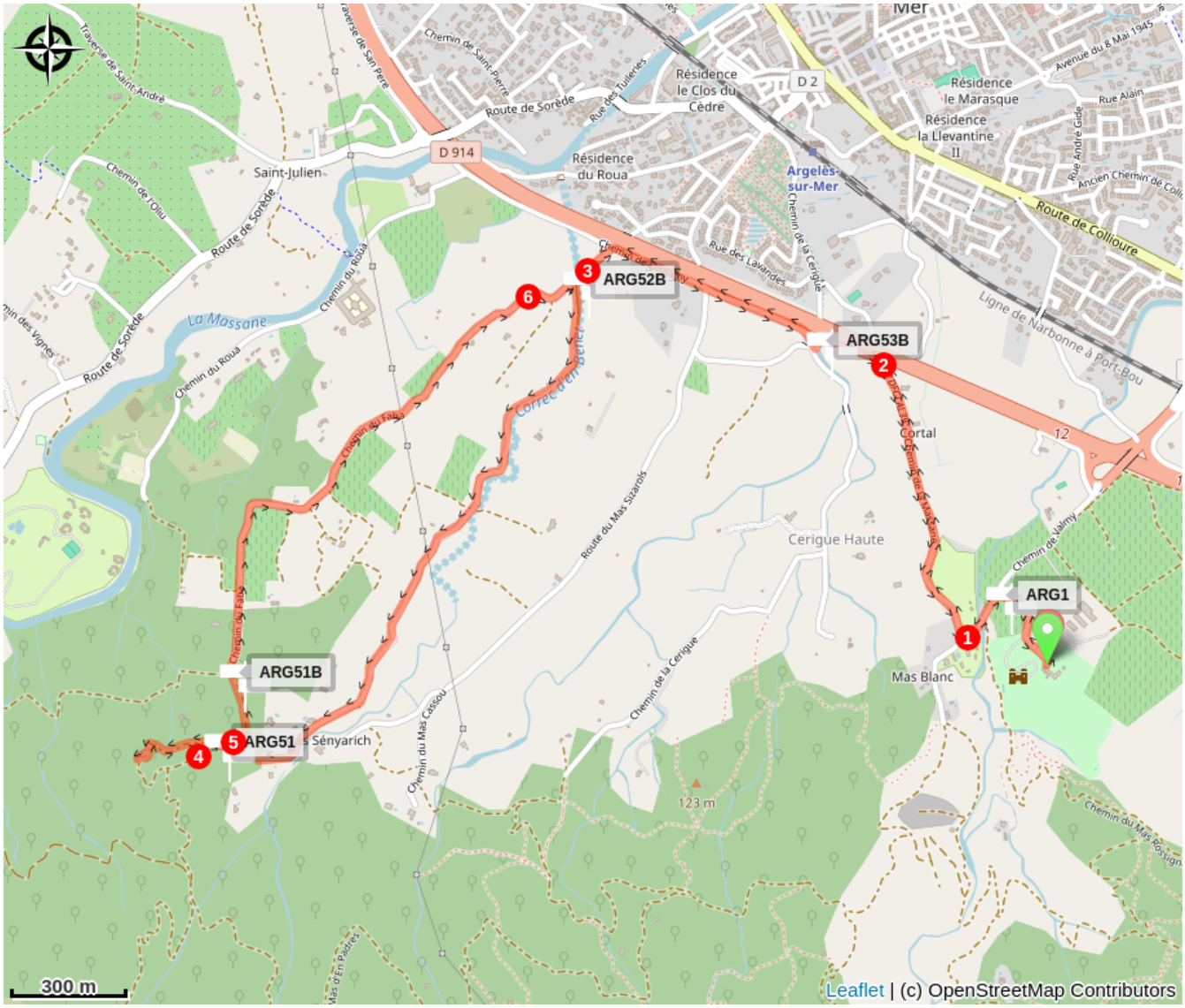

Toutes les informations pratiques

⚠ Recommandations

Vous êtes en train d’emprunter un sentier de randonnée sur le long duquel des points réguliers de collecte d'ordures ménagères sont mis à votre entière disposition.
Par respect pour cet espace exceptionnel emprunté chaque mois par plusieurs dizaines de milliers de randonneurs et promeneurs, nous vous invitons à déposer à ces points de collecte l'ensemble de vos déchets (verre, papier, restes d’aliments, etc.) et ceux que vous pourriez malheureusement découvrir au fil de votre balade.
Grâce à ces gestes simples mais essentiels, conservons ce site propre, tel que la nature nous l'a gracieusement offert.

Comment venir ?

Transports

Retrouver toutes les lignes du bus à 2€

Accès routier

D914.
Direction du Château de Valmy.

Parking conseillé

Parking du Château de Valmy

Zones de sensibilité environnementale

Le long de votre itinéraire, vous allez traverser des zones de sensibilité liées à la présence d’une espèce ou d’un milieu particulier. Dans ces zones, un comportement adapté permet de contribuer à leur préservation. Pour plus d’informations détaillées, des fiches spécifiques sont accessibles pour chaque zone.

Zone Natura 2000 Directive Habitat

Période de sensibilité :

Zone Natura 2000 Directive Oiseaux



Zone Natura 2000 Directive Oiseaux

Période de sensibilité :

Zone Natura 2000 Directive oiseaux