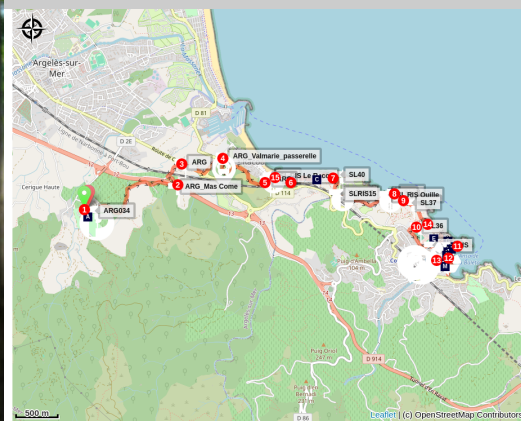


# Du Château de Valmy à Collioure par le sentier littoral

Albères - ARGELES SUR MER



(Stephane Ferrer)



*Deux châteaux, deux époques, une randonnée pour les relier et des souvenirs pleins les yeux.*

Cet itinéraire loisir vous fait découvrir une palette de paysages intemporels entre montagne et mer. Vous traversez le vignoble, le hameau du Racou et le sentier littoral et rentrez dans Collioure par les petites ruelles qui vous emmènent dans la baie de la cité des peintres.

## Infos pratiques

---

Pratique : Pédestre

---

Durée : 4 h

---

Longueur : 15.6 km

---

Dénivelé positif : 319 m

---

Difficulté : Intermédiaire

---

Type : Aller-retour

---

Thèmes : Architecture, Faune, Flore, Littoral, Point de vue

---

# Itinéraire

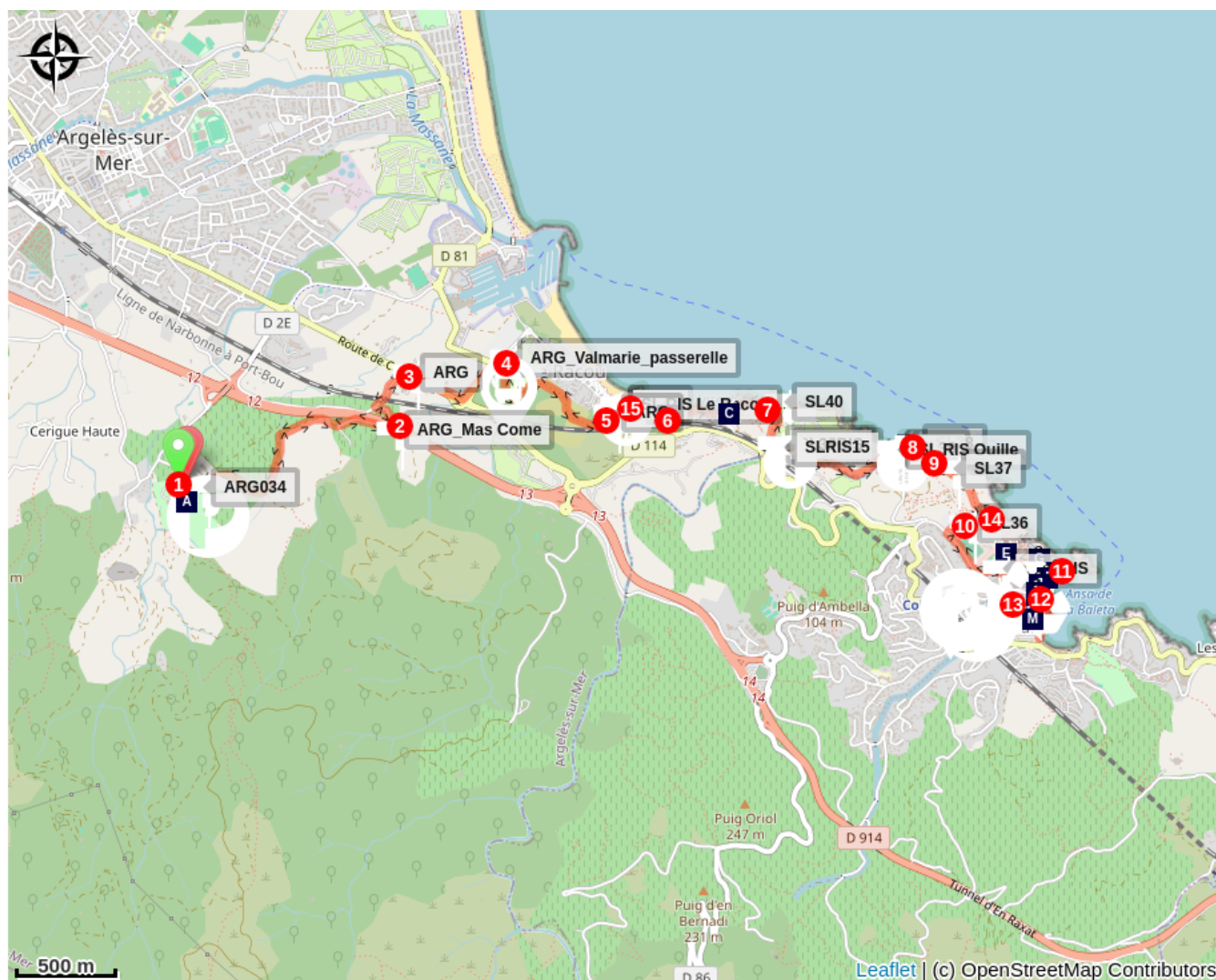
Départ : Château de Valmy

Arrivée : Château de Valmy

Balisage :  PR

1. Depuis le parking du Château de Valmy emprunter le sentier qui descend vers la cave du Château à l'entrée du parking. Longer pendant plus d'un kilomètre le vignoble du Château de Valmy en restant sur la piste en terre.
2. Après avoir longé la voie rapide pendant environ 200m, franchir le tunnel et prendre en sortant le chemin sur la gauche en direction du Mas Perillot. Après avoir franchi la voie SNCF et traversé le hameau du Mas Perillot, arriver au carrefour de la RD 914.
3. Traverser la route prudemment et continuer votre chemin en direction du Racou en utilisant la piste cyclable qui est protégée de la circulation routière. Au bout de la piste traverser et poursuivre tout droit au rond-point.
4. Après quelques mètres sur la droite, une passerelle en bois qui enjambe le ruisseau du Valmarie invite à poursuivre la randonnée à l'ombre d'une forêt, ne pas hésiter car le reste de la randonnée ne sera pas très ombragé.
5. Poursuivre sur le sentier vallonné qui passe derrière le hameau du Racou. En quittant ce hameau, s'engager sur une portion de route goudronnée pentue pour accéder au célèbre sentier littoral.
6. La route laisse place à une piste, puis un sentier parfois érodé.
7. Contourner le camping en longeant la rivière "Le Ravaner" jusqu' à la plage de l'Ouille.
8. Au niveau de la Font d'en Bertran, le sentier emprunte une passerelle qui surplombe l'ancien chemin au pied de falaise, aujourd'hui interdit car trop dangereux. Quelques mètres plus loin un escalier en rondin de bois se présente, c'est la dernière grosse épreuve avant d'arriver sur Collioure. Courage pour monter les marches.
9. En haut de l'escalier, le sentier longe les fortifications du Fort Rodon, le Fort Carré ainsi que le Fort Miradoux propriété du ministère de la défense et lieu d'entraînement des Commandos du CNEC.
10. Après le parking, prendre à gauche pour descendre la rue très raide jusqu'à l'entrée de Collioure. Au rond-point tourner sur la gauche sur l'avenue du Mirador et ainsi entrer dans Collioure par la vue directe sur le célèbre clocher.
11. Traverser la plage du Boramar qui permet de découvrir la baie de Collioure, le Château Royal et le Fort St-Elme qui s'élève en face dans le massif.
12. Prendre l'avenue Camille Pelletan après avoir admiré (et peut-être visité) le château de Collioure.
13. Remonter à droite par l'avenue du Miradou puis retrouver le chemin pris à l'aller.
14. Passer au niveau du fort carré sur le sentier littoral puis poursuivre sur le sentier littoral.
15. Avant de revenir sur Valmy une pause fraîcheur s'impose. Faire un détour par la plage du Racou avant de retrouver la piste cyclable de la RD 914 jusqu'à Valmy votre terminus.

# Sur votre chemin...




 Le Pôle Sport et nature (A)

 Criques de Porteils (C)

 Fort Miradoux (E)

 Chemin du fauvisme "Les toits de Collioure" Panneau 8 (G)

 Chemin du fauvisme "Le Phare de Collioure" et "Intérieur à Collioure, la sieste" Panneau 4 (I)

 Chemin du fauvisme "Le Faubourg" Panneau 2 (K)

 Château Royal de Collioure (M)

 Les Criques de Porteils (B)

 Plage de l'Ouille (D)

 Les ruelles de Collioure pour Matisse (F)

 Chemin du fauvisme "Collioure" Panneau 5 (H)

 Chemin du fauvisme "Barques à Collioure" Panneau 3 (J)

 Chemin du fauvisme " Collioure" Panneau 1 (L)

# Toutes les infos pratiques

## **Recommandations**

### **Attention:**

Le tronçon du sentier qui longe la falaise entre la plage de l'Ouille et le Camping des criques de Portails est ouvert de **8h à 21h30** afin de respecter la quiétude des clients du camping. En dehors de ces heures merci de contourner le tracé par la piste qui vous amènera jusqu'à la plage de l'Ouille depuis l'entrée du dit Camping sous le pont SNCF.

### **Vous profitez de la nature, vous l'aimez, prenez-en soin...**

Vous êtes en train d'emprunter un sentier de randonnée sur le long duquel des points réguliers de collecte d'ordures ménagères sont mis à votre entière disposition.

Par respect pour cet espace exceptionnel emprunté chaque mois par plusieurs dizaines de milliers de randonneurs et promeneurs, nous vous invitons à déposer à ces points de collecte l'ensemble de vos déchets (verre, papier, restes d'aliments, etc.) et ceux que vous pourriez malheureusement découvrir au fil de votre balade.

Grâce à ces gestes simples mais essentiels, conservons ce site propre, tel que la nature nous l'a gracieusement offert.

## **Zones de sensibilité environnementale**

Au cour de votre itinéraire, vous allez traverser des zones sensibles en rapport avec la présence d'une espèce ou d'un environnement spécifique. Dans ces zones, un comportement approprié permet de contribuer à leurs préservation. Pour plus d'information, des fiches sont disponibles pour chaque zone.

### **Zone Natura 2000 Directive Habitat**

Période de sensibilité :

Zone Natura 2000 Directive Oiseaux

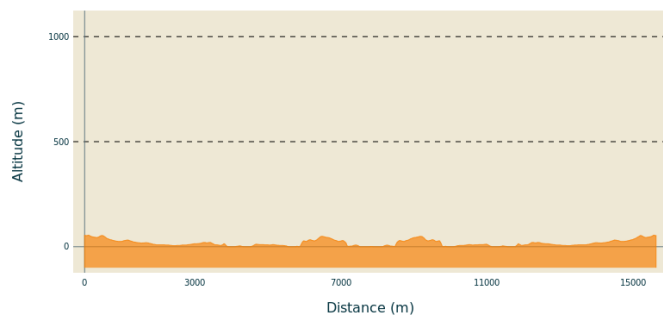


### **Zone Natura 2000 Directive Oiseaux**

Période de sensibilité :

Zone Natura 2000 Directive oiseaux

## **Profil altimétrique**



Altitude min 0 m  
Altitude max 55 m

## Transports

Retrouver toutes les lignes du bus à 1€ en cliquant [ici](#)

## Parking conseillé

Parking du Château de Valmy

## Accès routier

D 914.  
Depuis Argelès-sur-Mer, prendre la direction du Château de Valmy.



# Sur votre chemin...

---



## 📍 Le Pôle Sport et nature (A)

Le pôle vous accueille à l'entrée du parc municipal de Valmy, au pied du massif des Albères. Vous serez informés sur les différentes possibilités de circuits et d'activités de pleine nature. Vous y trouverez des brochures, des cartes et un accueil physique afin de préparer au mieux votre session sport. C'est aussi un lieu de sensibilisation à l'extrême richesse de la biodiversité de la commune d'Argelès-sur-Mer.

04 68 81 47 25

Crédit photo : Ludovic Recha

---



## 📍 Les Criques de Porteils (B)

Les Criques de Porteils

Crédit photo : Benjamin Collard

---



## 📍 Criques de Porteils (C)

Plus grande crique d'Argelès avec ses 180 mètres, la crique de Porteils n'est pas aussi simple à trouver. De nombreuses criques plus petites se trouvent sur la zone et sont plus ou moins accessibles selon les périodes. D'une manière générale, vous y serez au calme, bercé par les vagues des eaux turquoises.

Crédit photo : CCACVI

---



## 📍 Plage de l'Ouille (D)

La plage de l'Ouille, entre Collioure et le Racou, est un vrai petit paradis. Cette plage confidentielle est surtout fréquentée par des locaux ou par les clients des campings voisins. Avec ses petits galets, elle s'étend sur environ 100 mètres en contrebas des falaises de la Côte Vermeille. Cette plage, très calme même en pleine saison, n'est cependant pas surveillée et le parking pour y accéder est assez éloigné. En bref, un endroit idéal pour être à l'écart de la foule.

Crédit photo : Aurélie Rubio

---



## Fort Miradoux (E)

En 1669, Vauban qui voulait faire de Collioure une ville de garnison, décide de raser la vieille ville et de créer le Fort Miradoux à l'emplacement du vieux Fort Sainte-Thérèse construit vers 1540 par Charles Quint. Ce fort du fait de sa situation était d'une importance primordiale dans la défense du château. Aujourd'hui, le Fort Miradoux, propriété de l'armée de terre est devenu le Centre National d'Entraînement Commando (CNEC).

Crédit photo : admin66pm



## Les ruelles de Collioure pour Matisse (F)

Matisse et Derain travaillent ensemble en cet été 1905. Quand Derain choisit de s'inspirer de la rue de la Caranque, Matisse lui se positionne en haute de la rue du Mirador pour exprimer son talent.

[Plus d'info](#) sur la Naissance du Fauvisme

Crédit photo : OT Collioure



## Chemin du fauvisme "Les toits de Collioure" Panneau 8 (G)

"Les toits de Collioure", Henri Matisse de 1905. La peinture fait partie de la collection de l'Hermitage, Saint-Pétersbourg, Russie depuis 1948.

Crédit photo : elcoste



## Chemin du fauvisme "Collioure" Panneau 5 (H)

"Collioure" Matisse 1905

Crédit photo : elcoste



## Chemin du fauvisme "Le Phare de Collioure" et "Intérieur à Collioure, la sieste" Panneau 4 (I)

"Le Phare de Collioure" André Derain 1905 et "Intérieur à Collioure, la sieste" Matisse 1905

Crédit photo : elcoste



### Chemin du fauvisme "Barques à Collioure" Panneau 3 (J)

"Barques à Collioure" 1905 Dessin Henri Matisse, l'original se trouve au Musée d'Art Moderne de Céret.

Crédit photo : elcoste

---



### Chemin du fauvisme "Le Faubourg" Panneau 2 (K)

"Le Faubourg" de André Derain 1905

Crédit photo : elcoste

---



### Chemin du fauvisme " Collioure" Panneau 1 (L)

"Collioure" 1905

Crédit photo : ot Collioure

---



### Château Royal de Collioure (M)

Aménagé au XIII<sup>ème</sup> siècle pour accueillir la cour des Rois de Majorque, le Château Royal de Collioure est classé Monument Historique depuis 1922. Maintes fois renforcé, le château a fini par repousser la ville au pied du cap transformé en citadelle au XVII<sup>ème</sup> siècle. Il est indissociable de Collioure comme la ville ne peut être séparée de la mer. Pour rentrer au cœur de l'univers du Château Royal de Collioure, n'oubliez pas les visites guidées !

Crédit photo : CCACVI