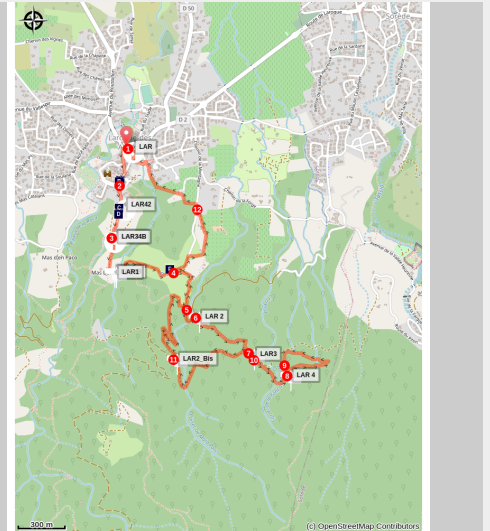


Les Cabanes de Mata Porcs par Laroque

Albères - LAROQUE DES ALBERES



Cabane (OT Laroque)



Une petite randonnée dans les Albères qui permet de découvrir d'anciennes cabanes de berger.

A la découverte d'anciennes cabanes de berger qui servaient d'abri aux éleveurs encadrant les troupeaux de bêtes dans les Albères.

Infos pratiques

Pratique : Pédestre

Durée : 3 h

Longueur : 7.7 km

Dénivelé positif : 319 m

Difficulté : Facile

Type : Boucle

Thèmes : Histoire, Montagne, Pastoralisme, Refuge

Itinéraire

Départ : BIT de Laroque-des-Albères

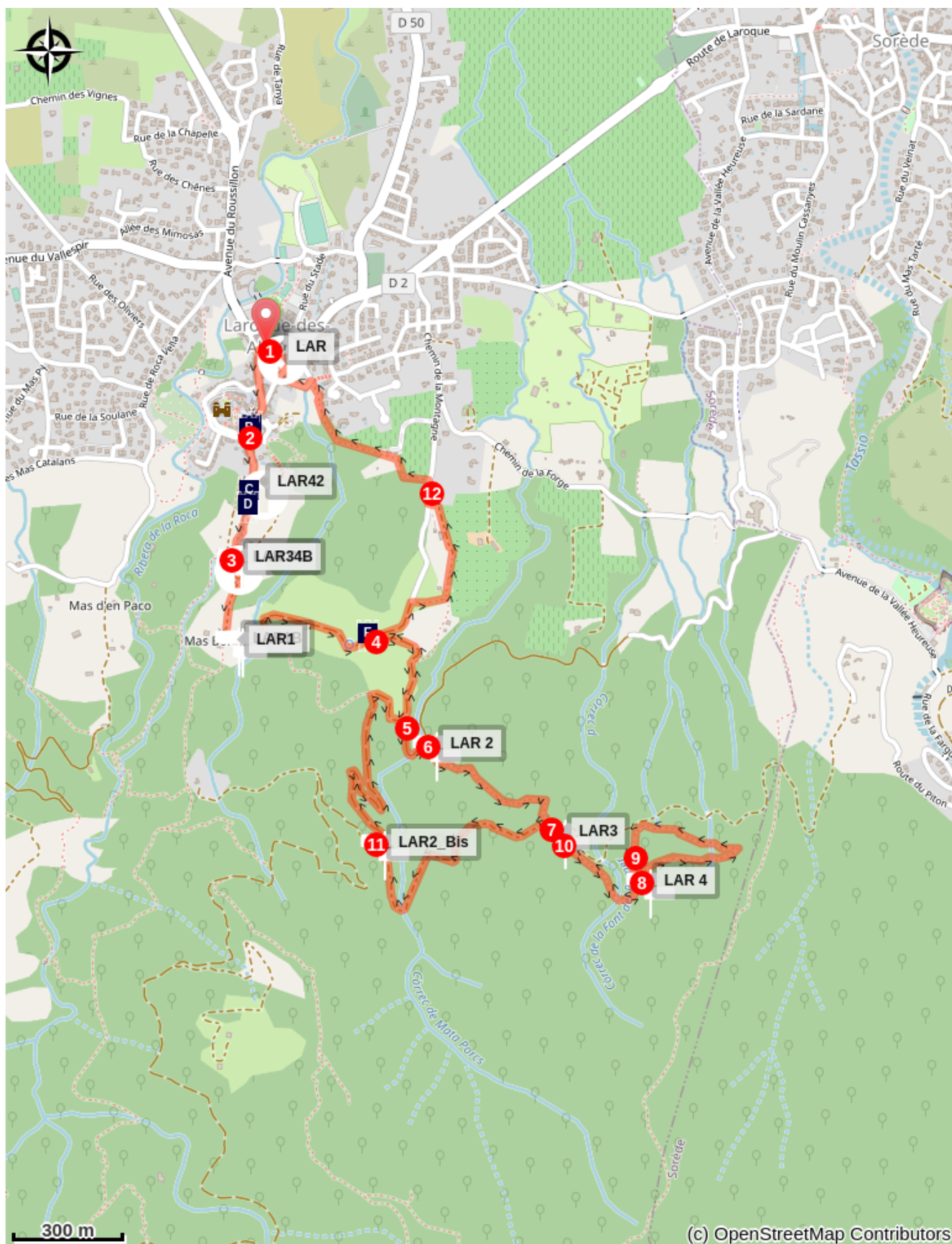
Arrivée : BIT de Laroque-des-Albères




Balisage : — PR

1. De l'Office de tourisme - Maison de la Randonnée, rejoindre l'Eglise et le centre du village.
2. Face au portail de l'Eglise, prendre la Rue de l'Eglise, en impasse, à laquelle fait suite le sentier, limité à gauche par un ruisseau. Le sentier sort du village. Sur la droite, Moulin de la Pave (ancien moulin) puis quelques mètres plus haut, jolie fontaine ombragée. Fontaine des Oiseaux. Le sentier suit une canalisation à demi enterrée. Vous arrivez à un embranchement, prenez à droite. A votre droite, petite retenue d'eau.
3. Vous arrivez à un carrefour de sentiers. Panneaux indicatifs. Prenez la direction « Cabanes » et suivez la piste vers la gauche. Vous passez un mas sur votre droite (Mas Bordes), continuez sur la piste (toujours à gauche). Un point jaune sur votre gauche vous indique en contrebas la Fontaine Malzach.
4. Quelques mètres plus loin vous arrivez à l'intersection de la piste qui monte au col de l'Ullat. Prenez-la sur la droite. Suivez cette piste jusqu'au départ d'une autre piste sur votre gauche.
5. A ce point deux choix sont possibles, soit un aller-retour sur la piste, soit prendre la piste à gauche.
En partant sur la piste de gauche, passez devant une citerne à votre droite, continuez sur quelques mètres et prenez le petit sentier qui monte sur la droite au niveau du panneau. Un peu plus haut, vous tombez sur une clôture (attention au troupeau, il faut bien refermer les barrières sur le sentier).
6. Le sentier monte raide dans un sous bois. Vous arriverez devant la clôture d'une zone pastorale, vous pouvez la traverser mais ne pas oublier de refermer les barrières car il peut y avoir des vaches. Continuer à monter jusqu'à la piste haute.
7. Prendre à gauche puis à droite le sentier assez raide. En continuant ce sentier vous trouvez plus haut sur votre gauche un point jaune vous indiquant une croix gravée dans la pierre. Franchir un petit ruisseau, regardez à droite ces terrasses qui étaient encore travaillées il y a une soixantaine d'années.
8. Un peu au dessus vous laisserez un petit sentier sur votre droite pour prendre le suivant toujours à droite, montez un peu et de nouveau tournez à droite pour découvrir les 2 premières cabanes. Revenez un peu sur vos pas et reprenez le sentier principal, en contrebas, que vous venez de quitter et tournez à droite, quelques mètres plus loin à gauche un sentier descend dans un sous-bois.
9. Le prendre. Vous arriverez à un ancien cortal (3ème ruine).le contourner, et suivre un chemin en descente assez raide pour rejoindre un sentier en travers. Prendre ce chemin sur la droite et le continuer jusqu'à la troisième cabane. Continuer sur ce chemin en suivant le balisage jaune pour arriver à la 4ème cabane. Remarquer un peu plus loin, une petite table en pierre et une petite source. Continuer tout droit pour rejoindre le sentier balisé qui vous mènera à l'endroit où vous étiez descendu vers le cortal.

10. Continuer tout droit jusqu'à la piste que vous prendrez à gauche. Passer la barrière que vous avez rencontrée à la montée
11. continuer cette piste en descente jusqu'à l'intersection de la piste qui vient du Col de l'Ullat, vous la prendrez à droite. En descendant laisser sur votre droite la piste empruntée à la montée,
12. continuer la descente jusqu'à une piste à gauche que vous prenez et qui vous ramène à votre point de départ.

Sur votre chemin...



 Place de la République (A)
 Moulin de la Pave (C)
 Font d'en Malzach (E)

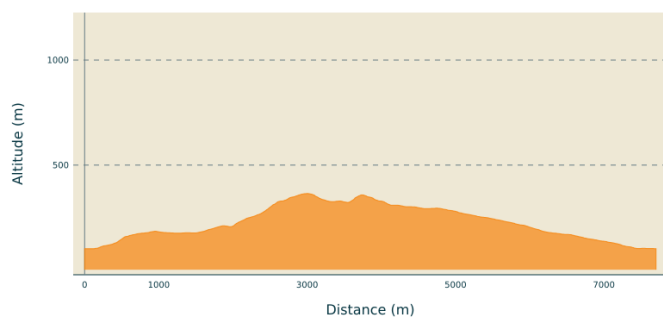
 Eglise Saint Félix (B)
 Font dels ocells (D)

Toutes les infos pratiques

Recommandations

Penser à bien s'hydrater et se protéger du soleil ! En cas de fortes chaleurs, partir tôt le matin ou en fin d'après-midi.

Profil altimétrique



Altitude min 102 m
Altitude max 365 m

Transports

Bus à 1€

Parking conseillé

Parking de la Poste

Accès routier

Accès par le D2, D618 et D11


Sur votre chemin...



Place de la République (A)

Sur cette place, les villageois avaient et ont encore coutume de se retrouver à l'occasion des nombreuses fêtes traditionnelles du village notamment la Saint Félix, le 1er Août et la Saint Blaise, le 3 février. Le mur de l'église était lisse jusque dans les années 50. Après le travail, les hommes avaient pour habitude de s'en servir comme fronton pour jouer à la pelote à main nues. Le platane a été planté comme arbre de la Liberté en 1830 à l'abdication de Charles X, pour fêter l'avènement de Louis Philippe, fils de Philippe Egalité, qui symbolisait les libertés retrouvées.

Crédit photo : elcoste



Eglise Saint Félix (B)

Bâtiment construit au XIIIème siècle, l'Eglise Saint Felix est adossée aux remparts de l'ancienne ville fortifiée de Laroque-des-Albères, au pied du château. Intégrée à la muraille du château, elle communique par un passage souterrain (aujourd'hui muré mais toujours visible) qui servait de salle d'armes. Avec le temps, le village s'est étendu hors des remparts et la salle d'armes s'est transformée en église paroissiale. Reconnaisable avec ses deux clochers, vous ne pouvez pas la manquer !

Crédit photo : CCACVI



Moulin de la Pave (C)

Cet ancien moulin à farine était pourvu en eau par le ruisseau d'arrosage du village.

Son origine remonte au XIVème siècle, pour une activité poursuivie jusqu'au milieu du XIXème.

Habité jusqu'au début des années 40, cette bâtisse est ensuite tombée en ruines.

Devenue plus tard propriété communale, elle a été remise en état à partir de 2006

Crédit photo : CCACVI



Font dels ocells (D)

Au début du 20ème siècle, cette fontaine faisait partie d'un ensemble de sources et pompes communes mises à disposition des rocatins pour leurs besoins en eau.

En juillet 1929 un captage de la Font dels Ocells amena l'eau potable jusqu'à la borne-fontaine située face à l'entrée de l'église, desservant ainsi facilement le village.
Il fallut attendre la seconde moitié des années 50 pour que des canalisations amènent l'eau au robinet des maisons individuelles.

Crédit photo : elcoste



Font d'en Malzach (E)

Arrivés à Laroque vers 1600, les Malzach s'imposèrent en deux siècles comme les plus importants propriétaires fonciers du village.

Au XIXe siècle, leur patrimoine est riche de maisons, terres et mas dont le mas Arman Malzach entré dans la famille en 1761, suite au mariage de Joseph Malzach avec Françoise Arman. Ce mas est situé à 300 mètres environ au nord-est de la fontaine qui contribuait à son alimentation en eau.

En l'absence de documentation il est difficile de la dater, mais il est probable qu'elle remonte à l'origine même du mas dont nous trouvons la première mention en 1396 (mais qui est certainement plus ancien). Par contre sa structure actuelle présentant un ouvrage maçonné avec des piliers en cayrous (brique plate) est typique d'une architecture du XIXe siècle, à mettre à l'initiative de la famille Malzach.

Crédit photo : ot Sorède