Les Cabanes de Mataporc par Laroque

Albères



Cabane (OT Laroque)

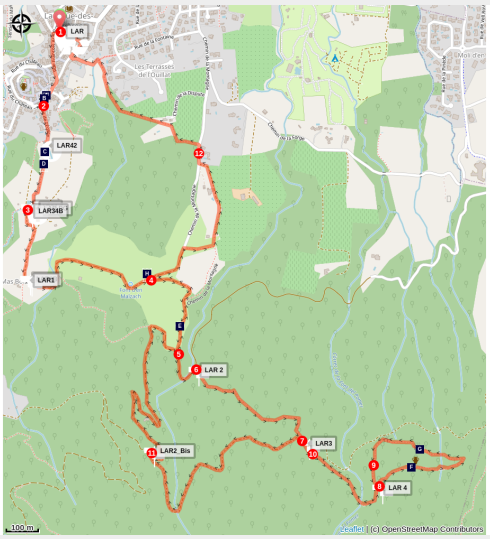

Une petite randonnée dans les Albères qui permet de découvrir d'anciennes cabanes de berger et une ancienne mine de fer.

A la découverte d'anciennes cabanes de berger qui servaient d’abri aux éleveurs encadrant les troupeaux de bêtes dans les Albères.

Infos pratiques

Pratique : Pédestre

Durée : 3 h

Longueur : 7.7 km

Dénivelé positif : 379 m

Difficulté : Intermédiaire

Type : Boucle

Thèmes : Histoire, Montagne, Pastoralisme, Refuge

Itinéraire

Départ : BIT de Laroque-des-Albères
Arrivée : BIT de Laroque-des-Albères
Balisage : PR
Communes : 1. LAROQUE DES ALBERES

Profil altimétrique

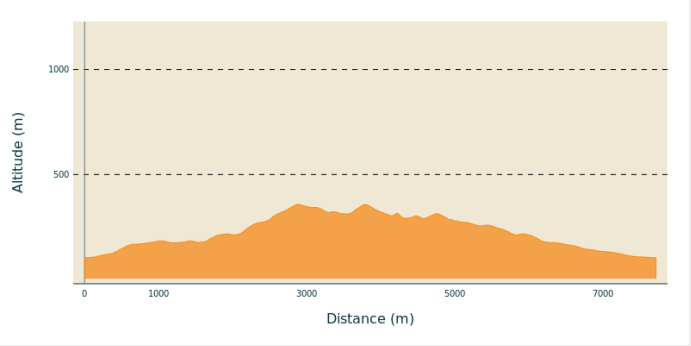

Altitude min 104 m Altitude max 358 m

1. De l'Office de tourisme – Maison de la Randonnée, rejoindre l'Eglise et le centre du village.
2. Face au portail de l'Eglise, prendre la Rue de l'Eglise, en impasse, à laquelle fait suite le sentier, limité à gauche par un ruisseau. Le sentier sort du village. Sur la droite, le moulin de la Pave puis quelques mètres plus haut, une jolie fontaine ombragée, la fontaine des Oiseaux. Le sentier suit une canalisation à demi enterrée. Au niveau de l'embranchement, prendre à droite. Petite retenue d'eau sur la droite.
3. Arriver à un carrefour de sentiers. Panneaux indicatifs. Prendre la direction « Cabanes » et suivre la piste vers la gauche. Vous passez un mas sur votre droite (Mas Bordes), continuer sur la piste (toujours à gauche). Un point jaune sur la gauche indique en contrebas la Fontaine Malzach.
4. Quelques mètres plus loin , arriver à l’intersection de la piste qui monte au col de l’Ullat. La prendre sur la droite. Suivre cette piste jusqu’au départ d’une autre piste sur la gauche.
5. A ce point deux choix sont possibles, soit un aller-retour sur la piste, soit prendre la piste à gauche.
   En partant sur la piste de gauche, passer devant une citerne à votre droite, continuez sur quelques mètres et prendre le petit sentier qui monte sur la droite au niveau du panneau. Un peu plus haut, présence d'une clôture, refermer bien les barrières sur le sentier).
6. Le sentier monte raide dans un sous bois. Vous arriverez devant la clôture d'une zone pastorale, possibilité de la traverser mais ne pas oublier de refermer les barrières car il peut y avoir des vaches. Continuer à monter jusqu'à la piste haute.
7. Prendre à gauche puis à droite le sentier assez raide. En continuant ce sentier se trouve plus haut sur la gauche, un point jaune vous indiquant une croix gravée dans la pierre. Franchir un petit ruisseau, regarder à droite ces terrasses qui étaient encore travaillées il y a une soixantaine d’années.
8. Un peu au-dessus laisser un petit sentier sur la droite pour prendre le suivant toujours à droite, monter un peu et de nouveau tourner à droite pour découvrir les 2 premières cabanes. Revenir un peu sur ses pas et reprendre le sentier principal, en contrebas, tourner à droite, quelques mètres plus loin sur la gauche un sentier descend dans un sous-bois.

9. Le prendre. Arriver à un ancien cortal (3ème ruine), le contourner, et suivre un chemin en descente assez raide pour rejoindre un sentier en travers. Prendre ce chemin sur la droite et le continuer jusqu’à la troisième cabane. Continuer sur ce chemin en suivant le balisage jaune pour arriver à la 4ème cabane. Remarquer un peu plus loin, une petite table en pierre et une petite source. Continuer tout droit pour rejoindre le sentier balisé qui mène à l’endroit de la descente vers le cortal.
10. Continuer tout droit jusqu’à la piste que vous prendrez à gauche. Passer la barrière rencontrée à la montée
11. Continuer cette piste en descente jusqu’à l’intersection de la piste qui vient du Col de l’Ullat, la prendre à droite. En descendant laisser sur la droite la piste empruntée à la montée,
12. Continuer la descente jusqu’à une piste à gauche qu'il faut prendre pour revenir au point de départ.

Sur votre route...

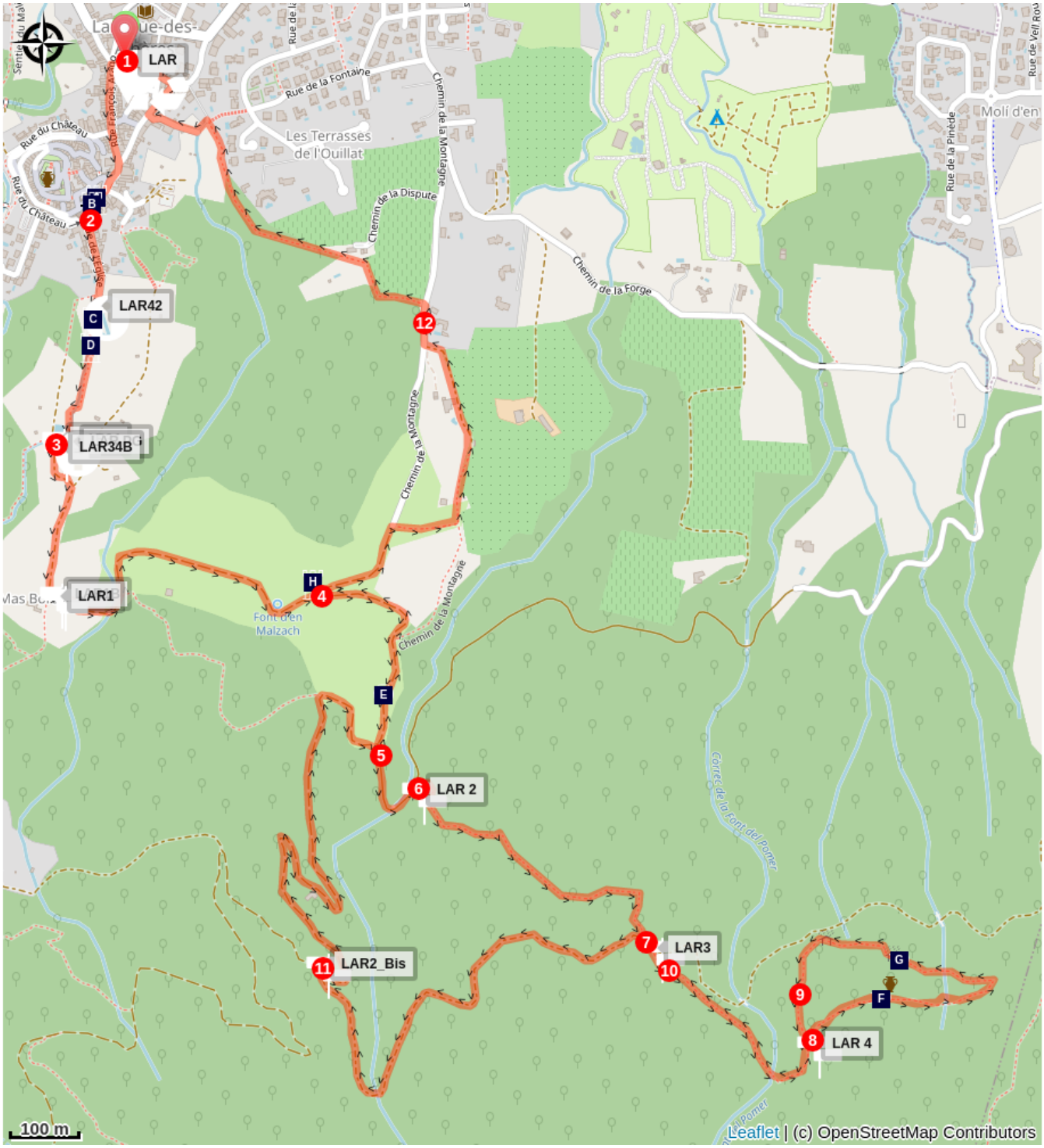

Place de la République (A)
Eglise Saint Félix (B)
Moulin de la Pave (C)
Font dels ocells (D)
Mine de fer (E)
Les cabanes de Mataporc (F)
Le Cortal (G)
Font d'en Malzach (H)

Toutes les informations pratiques

⚠ Recommandations

Prévoir eau, casquette et encas. Regarder la météo avant le départ. Respecter la nature et le patrimoine vernaculaire. Rapporter ses déchets.

Une partie du sentier (correspondant aux points 4, 1 et 12 de la carte) n'est pas géré par la CC-AACVI.

Comment venir ?

Transports

Retrouver toutes les lignes de bus à 2€

Accès routier

Accès par le D2, D618 et D11

Parking conseillé

Parking randonneurs au stade

Sur votre route...



Place de la République (A)

Sur cette place, les villageois avaient et ont encore coutume de se retrouver à l'occasion des nombreuses fêtes traditionnelles du village notamment la Saint Félix, le 1er Août et la Saint Blaise, le 3 février. Le mur de l'église était lisse jusque dans les années 50. Après le travail, les hommes avaient pour habitude de s'en servir comme fronton pour jouer à la pelote à main nues. Le platane a été planté comme arbre de la Liberté en 1830 à l'abdication de Charles X, pour fêter l'avènement de Louis Philippe, fils de Philippe Egalité, qui symbolisait les libertés retrouvées.

Attribution : elcoste



Eglise Saint Félix (B)

Bâtiment construit au XIIIème siècle, l'Eglise Saint Felix est adossée aux remparts de l'ancienne ville fortifiée de Laroque-des-Albères, au pied du château. Intégrée à la muraille du château, elle communique par un passage souterrain (aujourd'hui muré mais toujours visible) qui servait de salle d'armes. Avec le temps, le village s'est étendu hors des remparts et la salle d'armes s'est transformée en église paroissiale. Reconnaissable avec ses deux clochers, vous ne pouvez pas la manquer !

Attribution : CCACVI



Moulin de la Pave (C)

Cet ancien moulin à farine était pourvu en eau par le ruisseau d'arrosage du village.

Son origine remonte au XIVème siècle, pour une activité poursuivie jusqu'au milieu du XIXème.

Habitée jusqu'au début des années 40, cette bâtisse est ensuite tombée en ruines.

Devenue plus tard propriété communale, elle a été remise en état à partir de 2006

Attribution : CCACVI



Font dels ocells (D)

Au début du 20ème siècle, cette fontaine faisait partie d’un ensemble de sources et pompes communes mises à disposition des rocatins pour leurs besoins en eau.

En juillet 1929 un captage de la Font dels Ocells amena l’eau potable jusqu’à la borne-fontaine située face à l’entrée de l’église, desservant ainsi facilement le village.
Il fallut attendre la seconde moitié des années 50 pour que des canalisations amènent l’eau au robinet des maisons individuelles.

Attribution : elcoste



Mine de fer (E)

Belle galerie horizontale de 12m de long taillée dans le minerai de fer, étonnante voute en plein cintre.

Attribution : Isabelle Berga



Les cabanes de Mataporc (F)

Anciennes cabanes de berger, les cabanes de Mataporc servaient d'abri aux éleveurs encadrant les troupeaux de bêtes dans les Albères.

Attribution : OTI



Le Cortal (G)

Dans le parler catalan des Pyrénées-Orientales, bergerie se dit cortal, il avait pour fontion d'abriter des ovins. L'édifice pouvait être situé dans un village ou sur un lieu de pâturage, couvert d'une toiture de tuiles ou de chaume ou bien d'une voûte de pierre sous un revêtement de terre.

Attribution : OTI



Font d'en Malzach (H)

Arrivés à Laroque vers 1600, les Malzach s'imposeront en deux siècles comme les plus importants propriétaires fonciers du village.

Au XIXe siècle, leur patrimoine est riche de maisons, terres et mas dont le mas Arman Malzach entré dans la famille en 1761, suite au mariage de Joseph Malzach avec Françoise Arman. Ce mas est situé à 300 mètres environ au nord-est de la fontaine qui contribuait à son alimentation en eau.

En l'absence de documentation il est difficile de la dater, mais il est probable qu'elle remonte à l'origine même du mas dont nous trouvons la première mention en 1396 (mais qui est certainement plus ancien). Par contre sa structure actuelle présentant un ouvrage maçonné avec des piliers en cayrous (brique plate) est typique d'une architecture du XIXe siècle, à mettre à l'initiative de la famille Malzach.

Attribution : ot Sorède