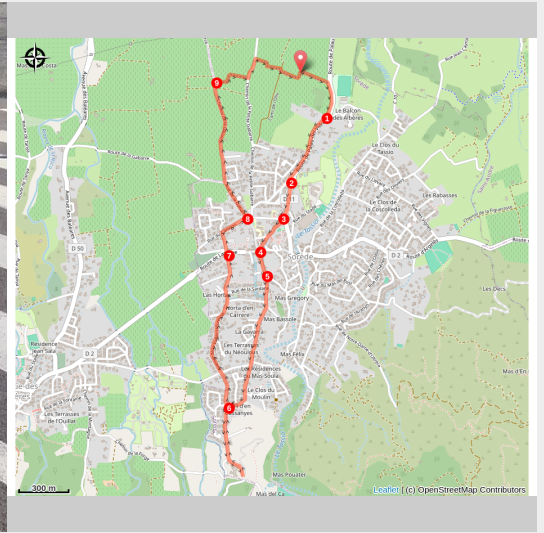


# De l'Eurovélo 8 au Mas del Ca

Albères - SOREDE



(François-Xavier Hallé)

*De quoi vous permettre de découvrir le coeur du village de Sorède, le Mas del Ca, La Vallée des Tortues ou le Four Solaire depuis la piste cyclable Eurovélo 8.*

Une petite boucle depuis l'Eurovélo 8 pour découvrir les hauteurs de Sorède.

## Infos pratiques

---

Pratique : Cyclo

---

Durée : 1 h

---

Longueur : 6.4 km

---

Dénivelé positif : 91 m

---

Difficulté : Intermédiaire

---

Type : Boucle

---

Thèmes : Architecture, Histoire, Montagne, Piste Cyclable

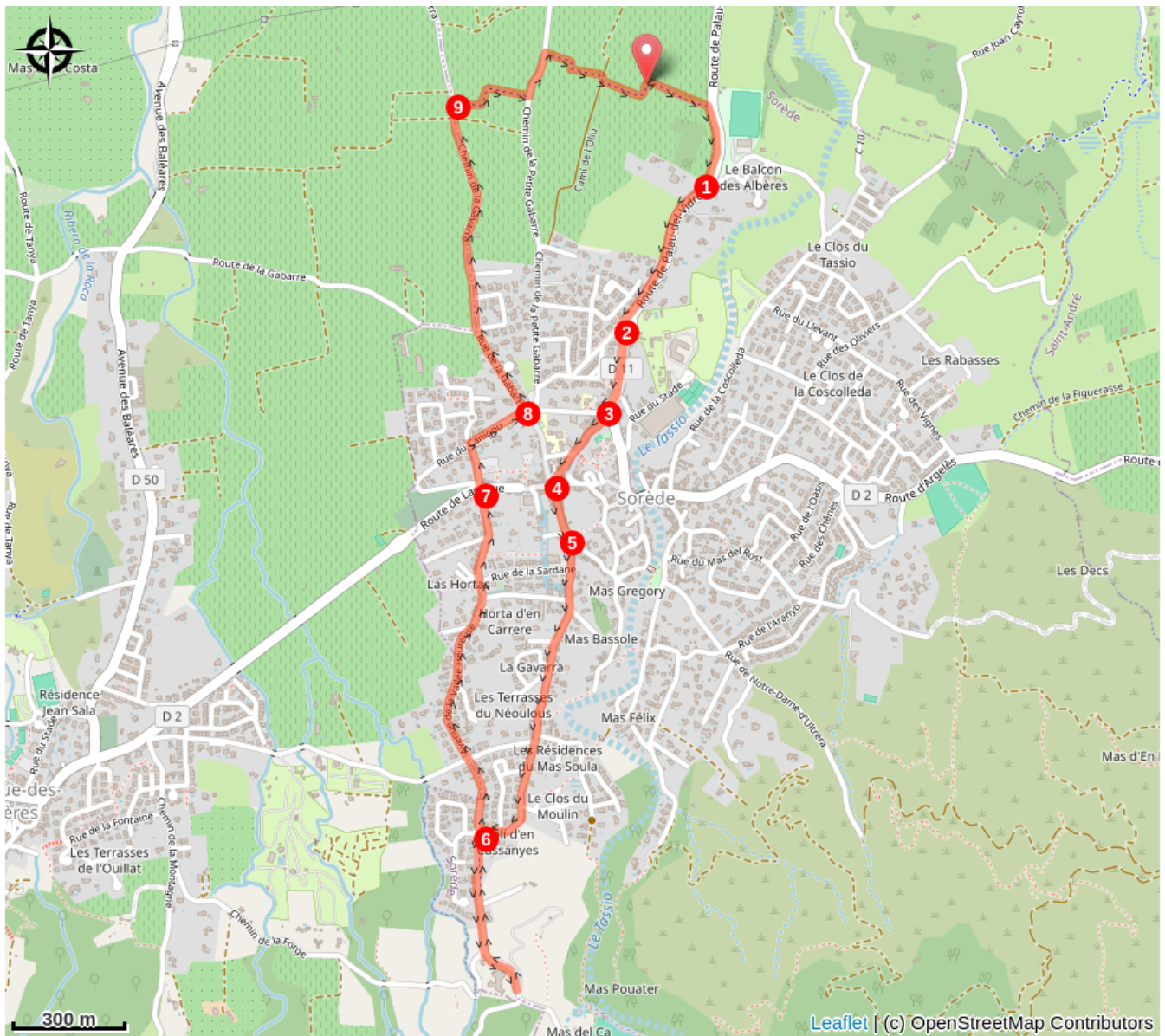
# Itinéraire

Départ : Eurovélo 8 route de Palau-del-Vidre

Arrivée : Eurovélo 8 route de Palau-del-Vidre

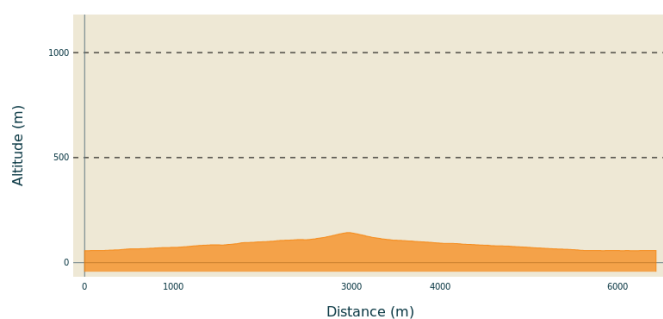
1. Quitter l'Eurovélo 8 depuis le carrefour à l'entrée de Sorède en prenant la direction du Village.
2. Au rond-point prendre la seconde sortie en direction du centre du village.
3. Au rond-point suivant prendre la seconde sortie en direction de Laroque-des-Albères. Vous longererez, sur une centaine de mètres en surplomb, la mairie de Sorède. Cette portion de route est en sens unique mais en espace partagé de circulation. Apprécier la vue panoramique du massif des Albères face à vous.
4. En arrivant sur la place quelques mètres après l'Eglise, tourner à gauche au niveau du restaurant "Ma Maison" et emprunter la route qui monte en ligne droite.
5. Au prochain carrefour rester à droite et laisser sur votre gauche l'Hotel St-Jacques. Poursuivre sur cette voie qui vous permettra d'atteindre les hauteurs du village. Poursuivre sur la rue du Moulin Cassanyes pendant environ 800m.
6. Juste avant le rond-point s'engager sur la piste cyclable sur votre gauche jusqu'à la maison de retraite "Les Valbères". Vous serez à partir de ce point sur une voie différenciée de la circulation automobile pour votre sécurité. Une piste toute neuve vous emmènera à l'entrée du Mas del Ca. De là vous pourrez éventuellement rejoindre le parc animalier de la Vallée des tortues, apprendre le fonctionnement du Four Solaire, ou tout simplement apprécier le point de vue qui surplombe la plaine du Roussillon.
7. Pour le retour emprunter l'avenue de la Vallée Heureuse jusqu'au carrefour de la route de Laroque. Traverser tout droit et au prochain croisement partir à droite sur la Rue du Canigou jusqu'au prochain croisement.
8. Au stop prendre à gauche la rue de la Gabarre et sortir du village. Après quelques centaines de mètres la route serpente entre les vignes. Soyez vigilant pour retrouver sur votre droite la piste cyclable Eurovélo 8 environ 500m après la dernière habitation.
9. Repartir depuis la piste cyclable en direction d'Argelès-sur-Mer pour clôturer cette boucle.

# Sur votre chemin...



# Toutes les infos pratiques

## Profil altimétrique



Altitude min 57 m  
Altitude max 143 m

## Accès routier

Point départ depuis la route de Palau à l'entrée du village de Sorède.

## Parking conseillé

Parking de la Salle Polyvalente de Sorède