

# [Balade] Chemin du Col del Mitg

Côte Vermeille - PORT- VENDRES



Chemin du Col del Mitg (OTI)

*Découvrez Port-Vendres, du port à l'anse de Paulilles en passant par les vignobles en terrasse.*

Cette randonnée est riche par sa diversité, la découverte d'un port de pêche et de commerce, la balade au cœur du vignoble puis l'arrivée au site de l'anse de Paulilles sur le sentier littoral.

## Infos pratiques

Pratique : Pédestre

Durée : 1 h 30

Longueur : 4.4 km

Dénivelé positif : 124 m

Difficulté : Facile

Type : Traversée

Thèmes : Architecture, Flore, Géologie, Histoire, Littoral

# Itinéraire

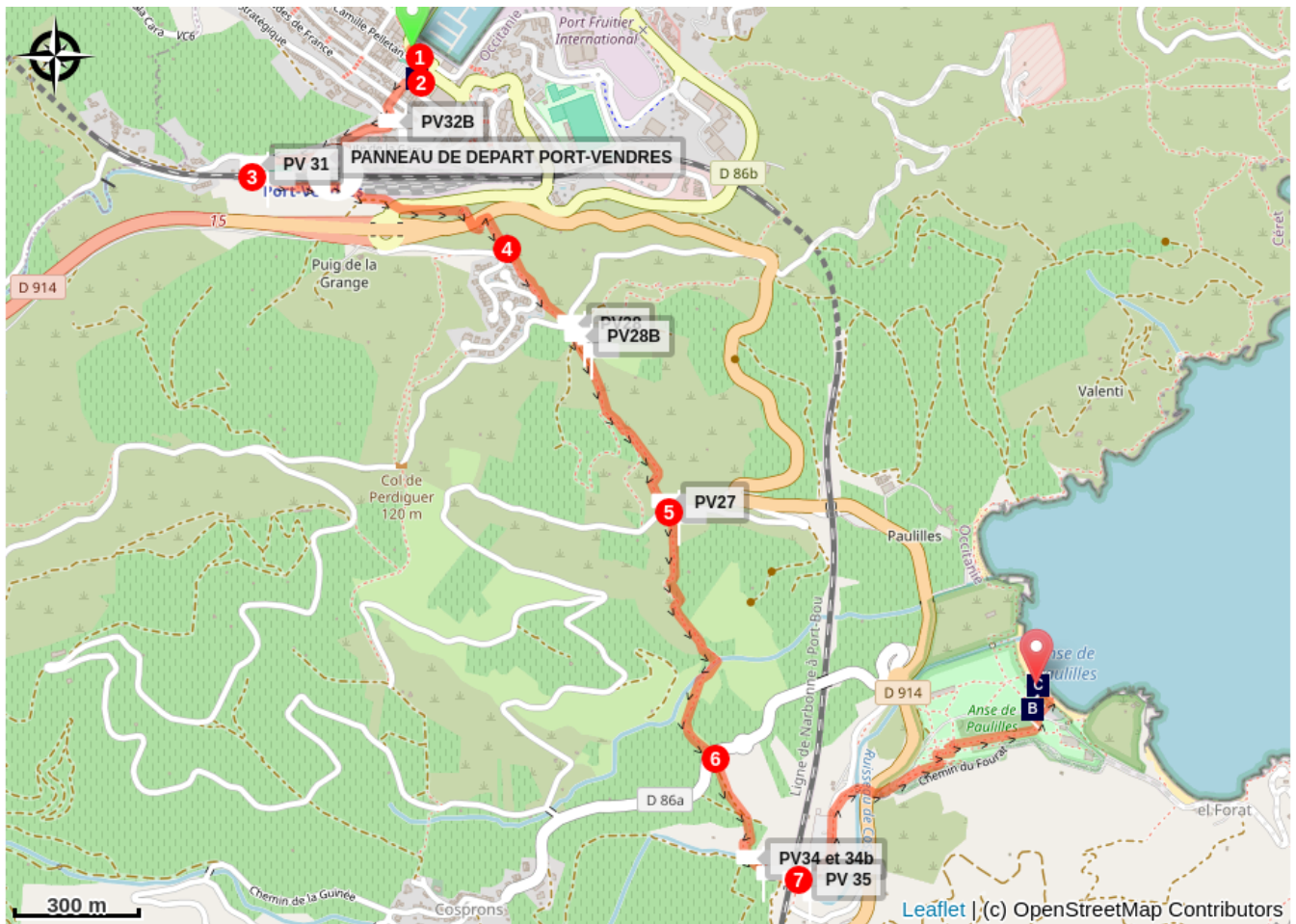
Départ : Office de Tourisme de Port-Vendres



Arrivée : Paulilles

Balisage : — PR

1. Depuis l'Office de Tourisme, monter les marches sur la Place de la Castellane. Beau point de vue sur la rade et le port de plaisance.
2. Traverser la place en son milieu et emprunter la rue des Paquebots, et poursuivre tout droit par deux séries d'escaliers. En haut, descendre la route Stratégique pour gagner le parking de la gare SNCF. Continuer la route de la Gare jusqu'à l'entrée du Val de Pintes, une aire de loisirs communale. Tourner la tête à droite, le Fort-Elme surplombe la crête qui se trouve en face.
3. À gauche, passer le tunnel sous les voies de chemin de fer et rejoindre la D914 . Traverser la voie et partir tout droit.
4. A ce point, aller tout droit.
5. Continuer tout droit (lotissement sur la gauche).
6. Partir en face puis traverser le ruisseau de Cosprons, ensuite suivre Col de Pere Carmera
7. Passer sous le pont SNCF, suivre le panneau Plage de Paulilles en longeant le parking.
8. Suivre La "Maison du site" pour visiter gratuitement tout le site de l'ancienne dynamiterie Nobel de Paulilles.

# Sur votre chemin...



-  Fenouil et Fenouille (A)
-  Plage de l'Usine (C)

-  Vigie Site de Paulilles (B)

# Toutes les infos pratiques

## ⚠️ Recommandations

Prévoir eau, casquette ou chapeau et chaussures de marche. Respecter la nature. Ne pas cueillir de fruits. Vérifier la météo avant le départ.

## Zones de sensibilité environnementale

Au cours de votre itinéraire, vous allez traverser des zones sensibles en rapport avec la présence d'une espèce ou d'un environnement spécifique. Dans ces zones, un comportement approprié permet de contribuer à leurs préservation. Pour plus d'information, des fiches sont disponibles pour chaque zone.

### Zone Natura 2000 Directive Habitat

Période de sensibilité :

Zone Natura 2000 Directive Oiseaux

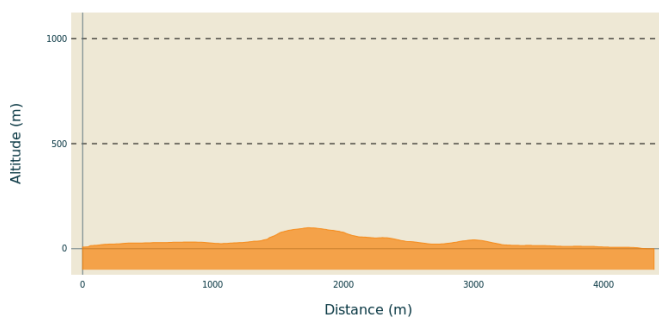


### Zone Natura 2000 Directive Oiseaux

Période de sensibilité :

Zone Natura 2000 Directive oiseaux

## Profil altimétrique



Altitude min 0 m  
Altitude max 100 m

## Transports

Bus 1€

## Parking conseillé

Parking de l'Office de Tourisme de Port-Vendres

## Accès routier

D614

# Sur votre chemin...

---



## Fenouil et Fenouille (A)

Cette statue réalisée par le sculpteur Gérard Vié en 1998 a été posée le 24 décembre 1999. Ce n'est cependant pas la statue d'origine.

En effet, en 1901, pour décorer la place de la Castellane, Jules Pams, député influent des Pyrénées Orientales, obtient du Ministre des Beaux-Arts de l'époque le don à la ville de Port-Vendres d'une statue représentant un couple d'amoureux, "l'Idylle" réalisée par le sculpteur Jean Ossaye Mombur.

[Plus d'infos](#)

Crédit photo : OTI PYMED

---



## Vigie Site de Paulilles (B)

Point de vue Site de Paulilles depuis le haut de la vigie  
Crédit photo : Adeline Dupont

---



## Plage de l'Usine (C)

Nichée entre le Cap Béar et le Cap Oullestrell, tous deux sites classés, l'anse de Paulilles renferme trois belles plages séparées par des promontoires rocheux dont la plage del Mitg (de l'Usine). En novembre 1870, Paul Barbe achète des terrains dans la vallée de Paulilles et fait construire une dynamiterie, qui sera délocalisé en 1984 à Rivesaltes. La friche industrielle, racheté par le Conservatoire du Littoral est réhabilitée et permet la préservation la faune et la flore propre au site.

Crédit photo : CCACVI