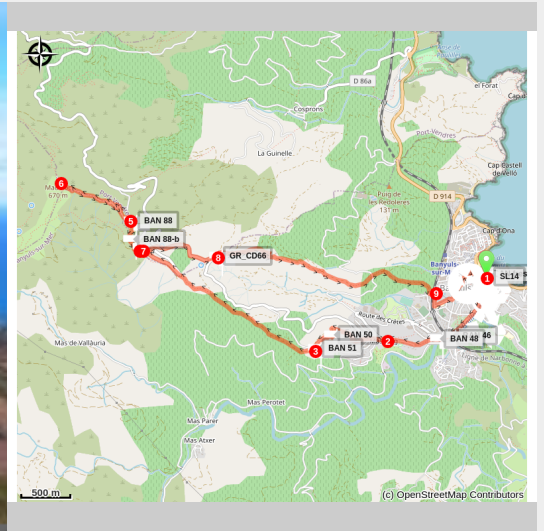


Les balcons de la Côte Vermeille

Côte Vermeille - BANYULS SUR MER



Tour Madeloc (elcoste)



Découvrez tour, chapelle et système de défense avec vue imprenable,

Accéder à la Tour Madeloc , découvrir un système de défense, une jolie chapelle, des forêts de chênes lièges, c'est ce que vous offre cette randonnée avec, en prime, une vue exceptionnelle.

Infos pratiques

Pratique : Pédestre

Durée : 4 h

Longueur : 12.8 km

Dénivelé positif : 663 m

Difficulté : Difficile

Type : Boucle

Thèmes : Histoire, Point de vue, Sommet

Itinéraire

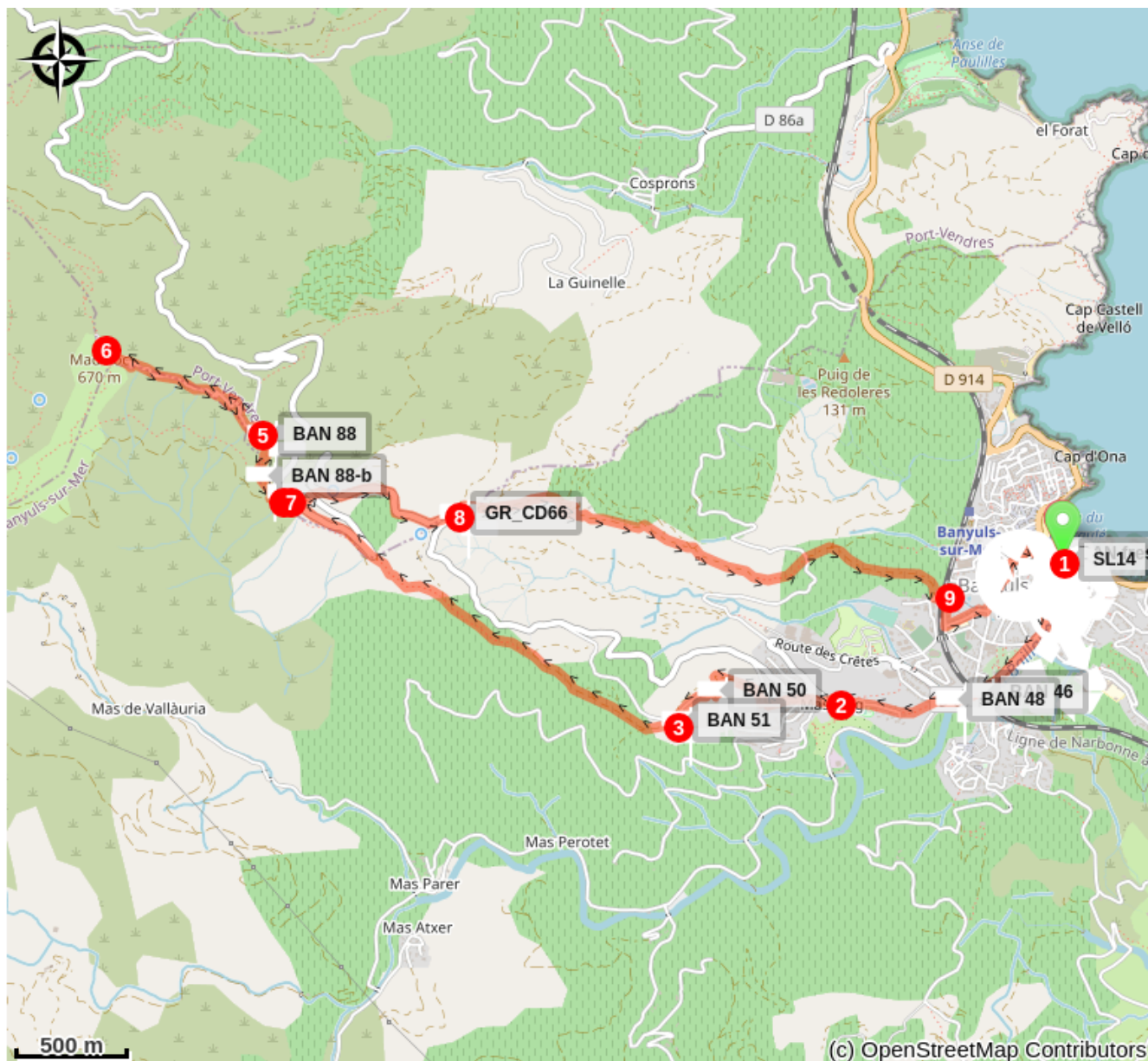
Départ : Office de Tourisme de Banyuls-sur-Mer

Arrivée : Office de Tourisme de Banyuls-sur-Mer

Balisage : — PR

1. Partir de l'Office de Tourisme, passer devant la mairie et prendre à gauche l'avenue du Général de Gaulle sur 700m jusqu'à la gendarmerie de Banyuls.
2. Prendre les marches après la brigade et monter le Cami Ramader passant devant la cave souterraine et peu après le Mas Reig. Prendre le "Cami de la Salette", la pente est rude mais on devine déjà la Chapelle Notre-Dame-de-la-Salette (1863) la route se transformant en sentier au bout de 50m. Une fois arrivé, admirer le paysage sur la mer, Banyuls et son arrière pays.
3. Repartir derrière la Chapelle en traversant un petit bois de chênes lièges. Marchez sur la crête. A droite admirer la vallée du Vall Pompo, à gauche celle de la ville d'Amont. au bout de 45mn environ,
4. vous arriverez au Col des Gascons (386m). Là nous retrouvons les traces du GR10 que nous laissons sur la gauche pour grimper jusqu'à la fortification "Batterie Taillefer" (1881).
5. Par une route en lacets, étroite et pentue.
6. on arrive une demi-heure plus tard au pied de la Tour Madeloc (656m) Point de vue grandiose et émouvant de beauté.
7. Pour revenir sur Banyuls, faire demi tour et prendre GR10 au Col des Gascons pour passer à la Fontaine des chasseurs, puis à la table d'orientation au Col de la Llagostera,
8. Emprunter le GR10 jusqu' à Banyuls le long de la forêt de chênes lièges surplombant le Vall Pompo et par le Col de Las Vinyes .
9. Descendre jusqu'au pont,, . sous la voie de chemin de fer. Vous êtes arrivés à Banyuls (retour à l'Office de Tourisme. Vous pouvez contacter le club de randonnée Banyuls randos : 06 78 95 26 33 pour faire les randonnées en étant encadré

Sur votre chemin...



Toutes les infos pratiques

⚠️ Recommandations

Prévoir eau, casquette ou chapeau, coupe-vent, chaussures de marche. encas.
Vous aimez la nature, respectez-la, ne jeter pas vos déchets. Ne pas s'éloigner des sentiers balisés. Penser à regarder la météo avant de partir.
Suivre le balisage jaune.

Zones de sensibilité environnementale

Au cour de votre itinéraire, vous allez traverser des zones sensibles en rapport avec la présence d'une espèce ou d'un environnement spécifique. Dans ces zones, un comportement approprié permet de contribuer à leurs préservation. Pour plus d'information, des fiches sont disponibles pour chaque zone.

Zone Natura 2000 Directive Habitat

Période de sensibilité :

Zone Natura 2000 Directive Oiseaux

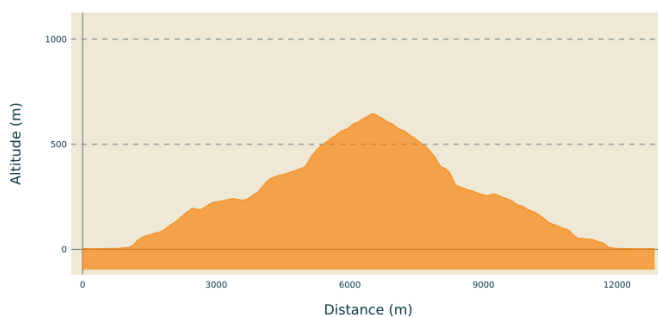


Zone Natura 2000 Directive Oiseaux

Période de sensibilité :

Zone Natura 2000 Directive oiseaux

Profil altimétrique



Altitude min 3 m
Altitude max 646 m

Transports

Retrouver toutes les lignes du bus à 1€ en cliquant [ici](#)

Accès routier

D914

Parking conseillé

Parking du port