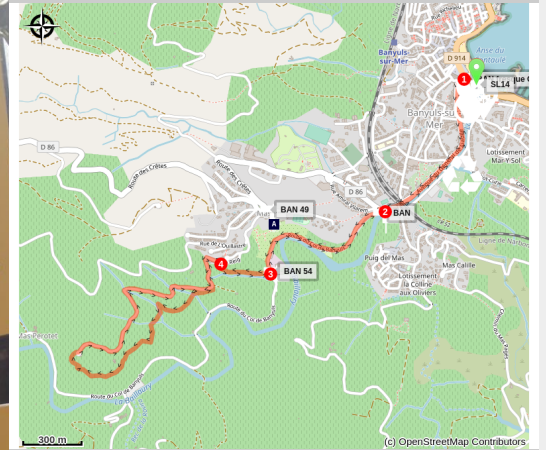


Le Cami d'Anicet

Côte Vermeille - BANYULS SUR MER



(François-Xavier Hallé)

Randonnée entre vignes et mas.

Randonnée agréable sans dénivelé pour découvrir les vignes du crû Banyuls.

Infos pratiques

Pratique : Pédestre

Durée : 2 h 30

Longueur : 7.3 km

Dénivelé positif : 141 m

Difficulté : Facile

Type : Boucle

Thèmes : Histoire

Itinéraire

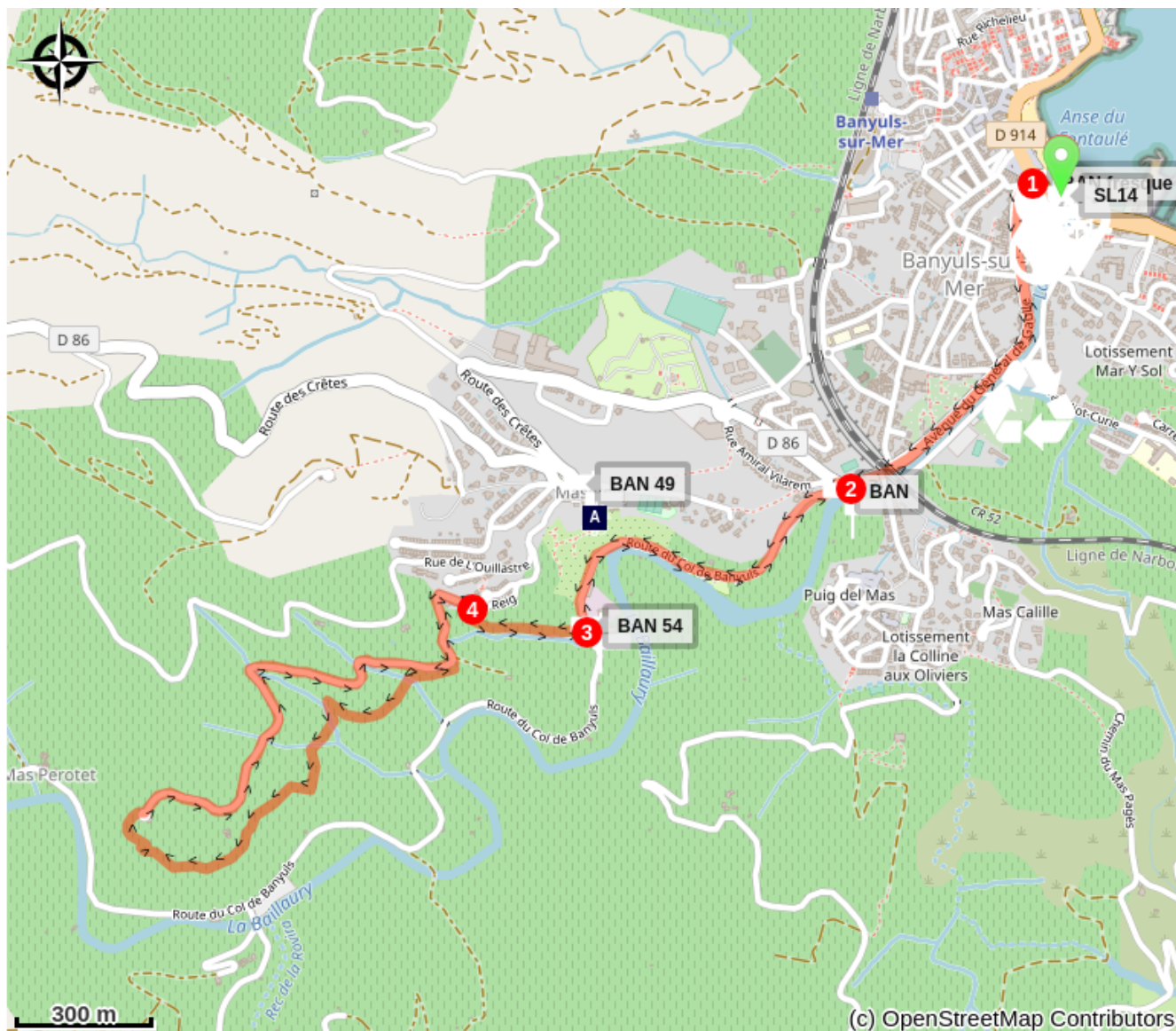
Départ : Office de Tourisme de Banyuls-sur-Mer

Arrivée : Office de Tourisme de Banyuls-sur-Mer

1. Départ de l'Office de Tourisme, passer devant la mairie puis prendre à gauche par l'avenue Général de Gaulle.
2. A 900m après le pont de chemin de fer prendre à gauche route des Mas.
3. A 800m de là, vous êtes devant le square Jean Ferrer et le début du Cami d'Anicet. Entamer le Cami d'Anicet par une pente assez rapide. A environ 150m vous contournez une bâtisse protégée par des arbres (ancien moulin à huile du Mas reig).
4. Arriver à un tronçon de route goudronnée à gauche, vous laissez sur la gauche les ruines Can Rède, prendre le sentier, lequel traverse les vignes abandonnées. Au loin, face à vous, se détache les derniers contreforts de la chaîne des Pyrénées. Passer sous le Mas Rafalet, Continuer pour rejoindre une piste goudronnée (environ sur 1km). Tournez à droite pour retrouver le sentier qui rejoint le square Jean Ferrer et revenir vers l'Office de Tourisme.

Vous pouvez contacter le club de randonnée Banyuls rando : 06 78 95 26 33 pour faire les randonnées en étant encadré.

Sur votre chemin...



 Jardin méditerranéen (A)

Toutes les infos pratiques

⚠️ Recommandations

Prévoir eau, casquette ou chapeau, coupe-vent, chaussures de marche. encas. Vous aimez la nature, respectez-la, ne jeter pas vos déchets. Ne pas s'éloigner des sentiers balisés. Penser à regarder la météo avant de partir. Ne pas cueillir les raisins dans les vignes. Suivre le balisage jaune.

Zones de sensibilité environnementale

Au cour de votre itinéraire, vous allez traverser des zones sensibles en rapport avec la présence d'une espèce ou d'un environnement spécifique. Dans ces zones, un comportement approprié permet de contribuer à leurs préservation. Pour plus d'information, des fiches sont disponibles pour chaque zone.

Zone Natura 2000 Directive Habitat

Période de sensibilité :

Zone Natura 2000 Directive Oiseaux

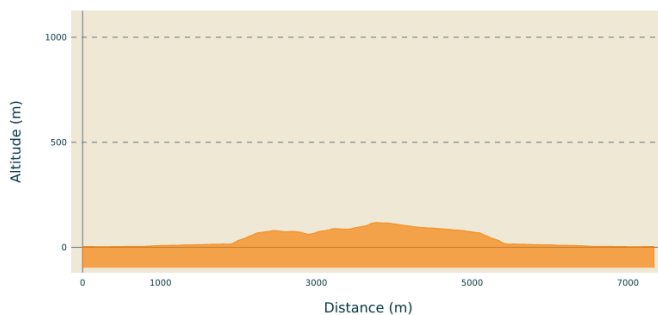


Zone Natura 2000 Directive Oiseaux

Période de sensibilité :

Zone Natura 2000 Directive oiseaux

Profil altimétrique



Altitude min 3 m
Altitude max 118 m

Transports

Retrouver toutes les lignes du bus à 1€ en cliquant [ici](#)

Accès routier

D914

Parking conseillé

Parking du port

Sur votre chemin...



Jardin méditerranéen (A)

La configuration en conque orientée plein sud, à l'abri de la Tramontane, explique le microclimat très doux dont bénéficie le jardin, propice à une flore et une faune méditerranéenne variée. Aujourd'hui, plus de 500 espèces végétales sont présentes sur le site. De nombreux insectes et oiseaux s'associent à cette riche flore pour créer un jardin exceptionnel. Un terrain de jeu idéal pour les naturalistes et photographes !

Pour plus de renseignement www.biodiversarium.fr

Crédit photo : CCACVI