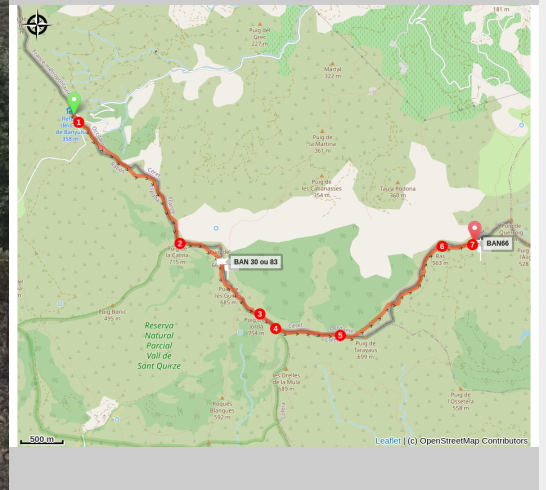


[Liaison] Col de Banyuls-Col de Rumpissar

Côte Vermeille - BANYULS SUR MER



(Elisabeth Coste)



Les sommets de la liberté.

Une superbe randonnée, passant par les cols, sur les chemins empruntés par tous ceux (Juifs, résistants) qui ont du fuir la France occupée par les nazis.

Infos pratiques

Pratique : Pédestre

Durée : 3 h

Longueur : 7.2 km

Dénivelé positif : 571 m

Difficulté : Intermédiaire

Type : Traversée

Thèmes : Histoire, Montagne, Sommet

Itinéraire

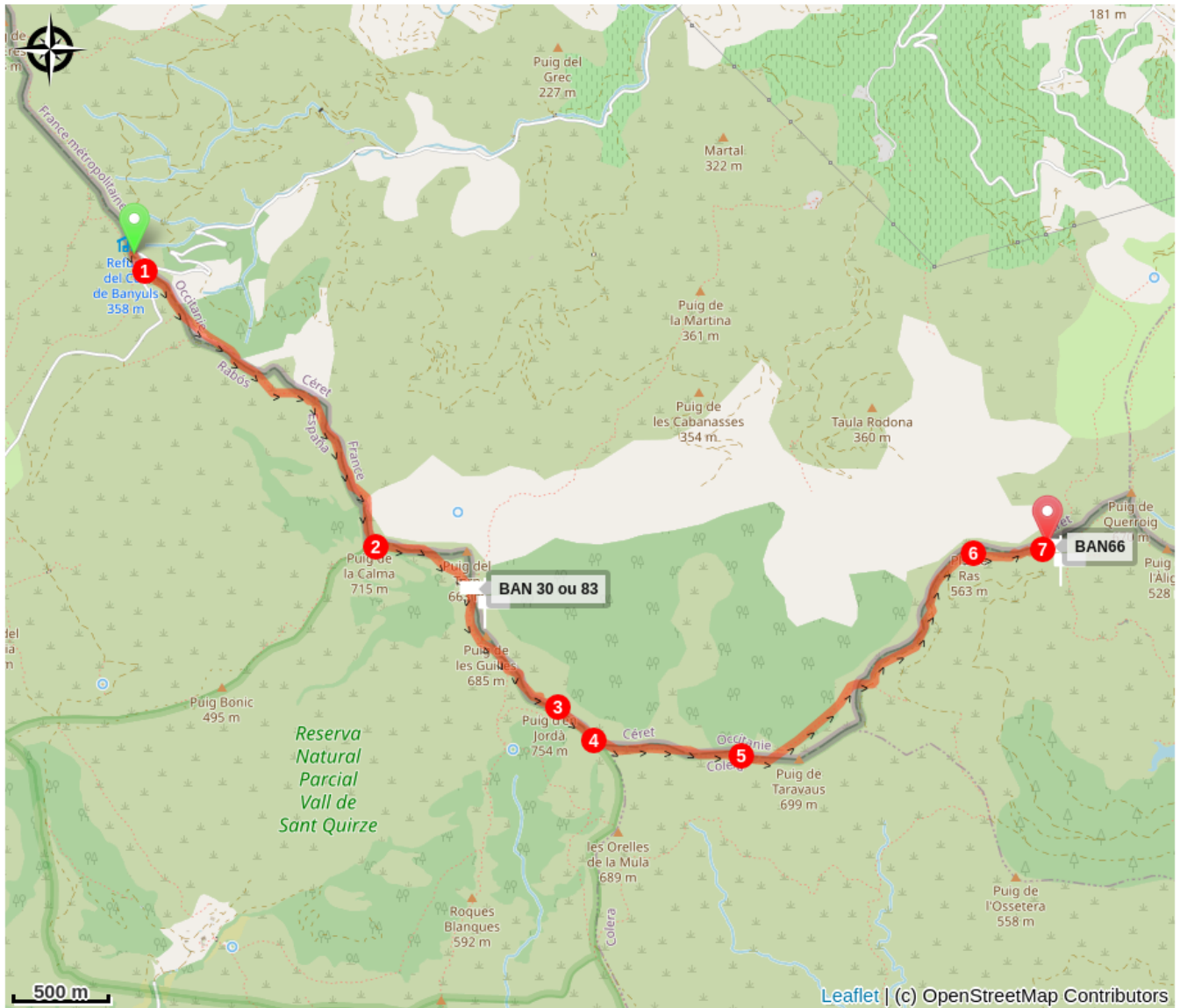
Départ : Col de Banyuls (357m)

Arrivée : Col de Rumpissar (560m)

Balisage : — PR

1. Emprunter la piste en terre sur la gauche, elle passe devant la croix frontière 591 puis continue en sentier qui s'élève vers le col de Llop puis au Pic de la Calme
2. Au pic de la Calme (718m), continuer vers le Col del Tourn (passage de la liberté (606m),
3. le Puig d'en jorda (753m),
4. le Col del Teixó,
5. le Col des Empedrats,
6. le Pla del Ras et
7. le Col de Rumpissa (531m), passage de la liberté.

Sur votre chemin...



Toutes les infos pratiques

⚠️ Recommandations

Prévoir eau chapeau ou casquette, coupe-vent, encas ou pique-nique et bonnes chaussures. Respecter l'environnement en rapportant ses déchets. Vérifier la météo avant de partir.

Zones de sensibilité environnementale

Au cours de votre itinéraire, vous allez traverser des zones sensibles en rapport avec la présence d'une espèce ou d'un environnement spécifique. Dans ces zones, un comportement approprié permet de contribuer à leurs préservation. Pour plus d'information, des fiches sont disponibles pour chaque zone.

Zone Natura 2000 Directive Habitat

Période de sensibilité :

Zone Natura 2000 Directive Oiseaux

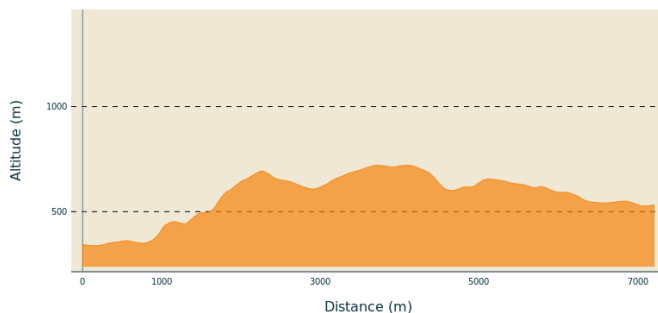


Zone Natura 2000 Directive Oiseaux

Période de sensibilité :

Zone Natura 2000 Directive oiseaux

Profil altimétrique



Altitude min 338 m
Altitude max 721 m

Transports

Retrouver toutes les lignes du bus à 1€ en cliquant [ici](#)

Accès routier

D914

Parking conseillé

Col de Banyuls