Sentier de la liberté

Côte Vermeille - BANYULS SUR MER

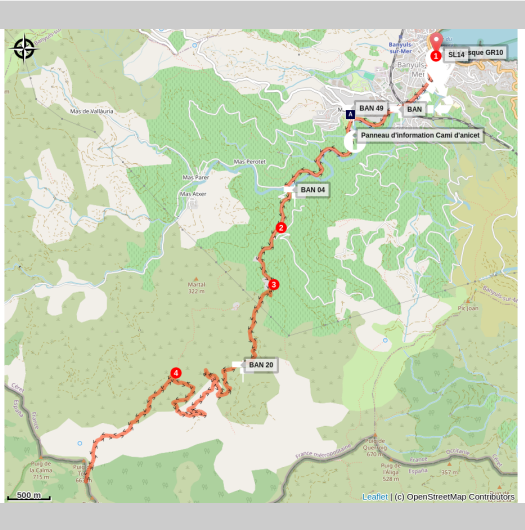

Vue aérienne (Frédéric Hédelin)

Découverte de Banyuls-sur-Mer et des sentiers empruntés par les exilés pour fuir le pays.

Randonnée sur les hauteurs de Banyuls.
Passage par les cols et possible visite au musée Aristide Maillol situé sur l'itinéraire.

Infos pratiques

Pratique : Pédestre

Durée : 8 h

Longueur : 23.1 km

Dénivelé positif : 946 m

Difficulté : Difficile

Type : Aller-retour

Thèmes : Histoire, Montagne, Point de vue

Itinéraire

Départ : Office de Tourisme de Banyuls-sur-mer
Arrivée : Office de Tourisme de Banyuls-sur-mer
Balisage : PR

1. Possibilité de partir à pied de l'office de Tourisme (ou en voiture). Passer devant la mairie puis à gauche par l'avenue Général de Gaulle. Passer sous le pont du chemin de fer. Continuer tout droit puis à gauche de la pierre dressée où figurent des indications : suivre la route goudronnée surnommée route des Mas : pour les piétons, il faut rester vigilants sur cette route assez étroite. Continuer jusqu'au parking du Musée Maillol.
2. A partir du parking, emprunter la route goudronnée sur la gauche qui traverse la rivière de la Baillaury : suivre le fléchage du musée Maillol. Au niveau du site du musée, monter quelques marches à travers la propriété pour déboucher sur la route goudronnée. Tourner à gauche, continuer sur la route ; à 150m laisser la route qui continue sur la gauche et continuer tout droit en direction du Mas Xatard.
3. Passage à gué, la route se transforme en piste en terre, deuxième passage à gué, continuer sur la piste. Croisement de pistes, laisser celle qui part à gauche pour continuer tout droit. La piste traverse le Rec de la Rovira et s'élève vers le Col de la Martine.
4. Au col, on quitte la piste pour emprunter à gauche un sentier qui s'élève et débouche sur un replat herbeux ; celui-ci continue tout droit jusqu'au Col del Torn, passage de la liberté.

Le retour se fait par le même chemin. Le sentier rejoint la route goudronnée

Sur votre chemin...

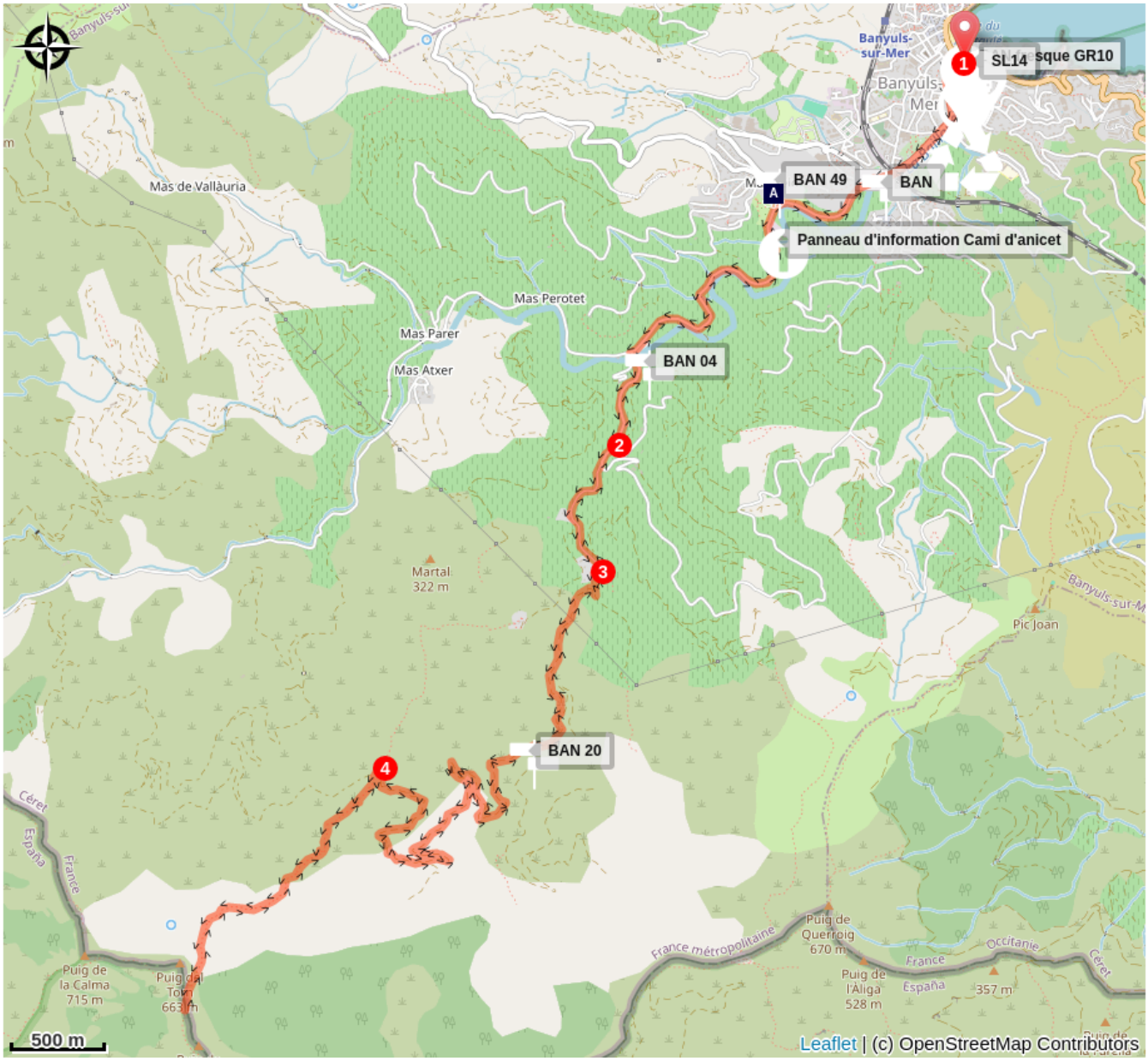

Jardin méditerranéen (A)

Toutes les infos pratiques

⚠ Recommandations

Suivre le balisage vert.
Prévoir eau, chapeau ou casquette, chaussures de marche, coupe vent ou vêtement imperméable hors mois d'été. Respecter la nature, rapporter les déchets. Ne pas s'éloigner des sentiers balisés.
Regarder la météo avant le départ.

Zones de sensibilité environnementale

Au cour de votre itinéraire, vous allez traverser des zones sensibles en rapport avec la présence d'une espèce ou d'un envrionnement spécifique. Dans ces zones, un comportement approprié permet de contribuer à leurs préservation. Pour plus d'information, des fiches sont disponibles pour chaque zone.

Zone Natura 2000 Directive Habitat

Période de sensibilité :

Zone Natura 2000 Directive Oiseaux

Zone Natura 2000 Directive Oiseaux

Période de sensibilité :

Zone Natura 2000 Directive oiseaux

Profil altimétrique

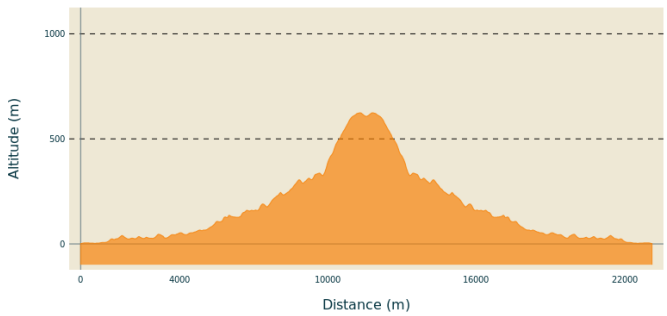

Altitude min 1 m
Altitude max 624 m

Transports

Bus à 1€

Accès routier

D914

Parking conseillé

Parking place Bassère, parking Miramar, parking du marché.

Sur votre chemin...

Jardin méditerranéen (A)

La configuration en conque orientée plein sud, à l’abri de la Tramontane, explique le microclimat très doux dont bénéficie le jardin, propice à une flore et une faune méditerranéenne variée. Aujourd’hui, plus de 500 espèces végétales sont présentes sur le site. De nombreux insectes et oiseaux s’associent à cette riche flore pour crée un jardin exceptionnel. Un terrain de jeu idéal pour les naturalistes et photographes !

Pour plus de renseignement www.biodiversarium.fr

Crédit photo : CCACVI