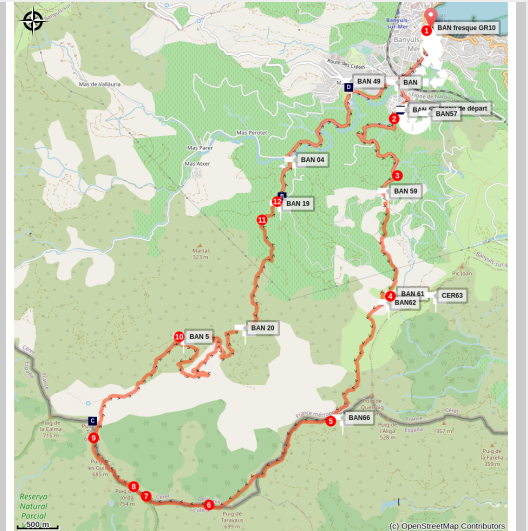


La boucle de la Liberté

Côte Vermeille - BANYULS SUR MER



Vue de la Tour de Querroig (Frédéric Hédelin)

Une boucle pour fouler les sentiers de la liberté

A la conquête des crêtes de Banyuls-sur-Mer sur les pas des réfugiés (juifs, résistants, espagnols..) . Au passage, le Musée Aristide Maillol .

Infos pratiques

Pratique : Pédestre

Durée : 8 h

Longueur : 23.4 km

Dénivelé positif : 883 m

Difficulté : Difficile

Type : Boucle

Thèmes : Art, Histoire, Point de vue, Sommet

Itinéraire

Départ : Office de tourisme de Banyuls-sur-Mer

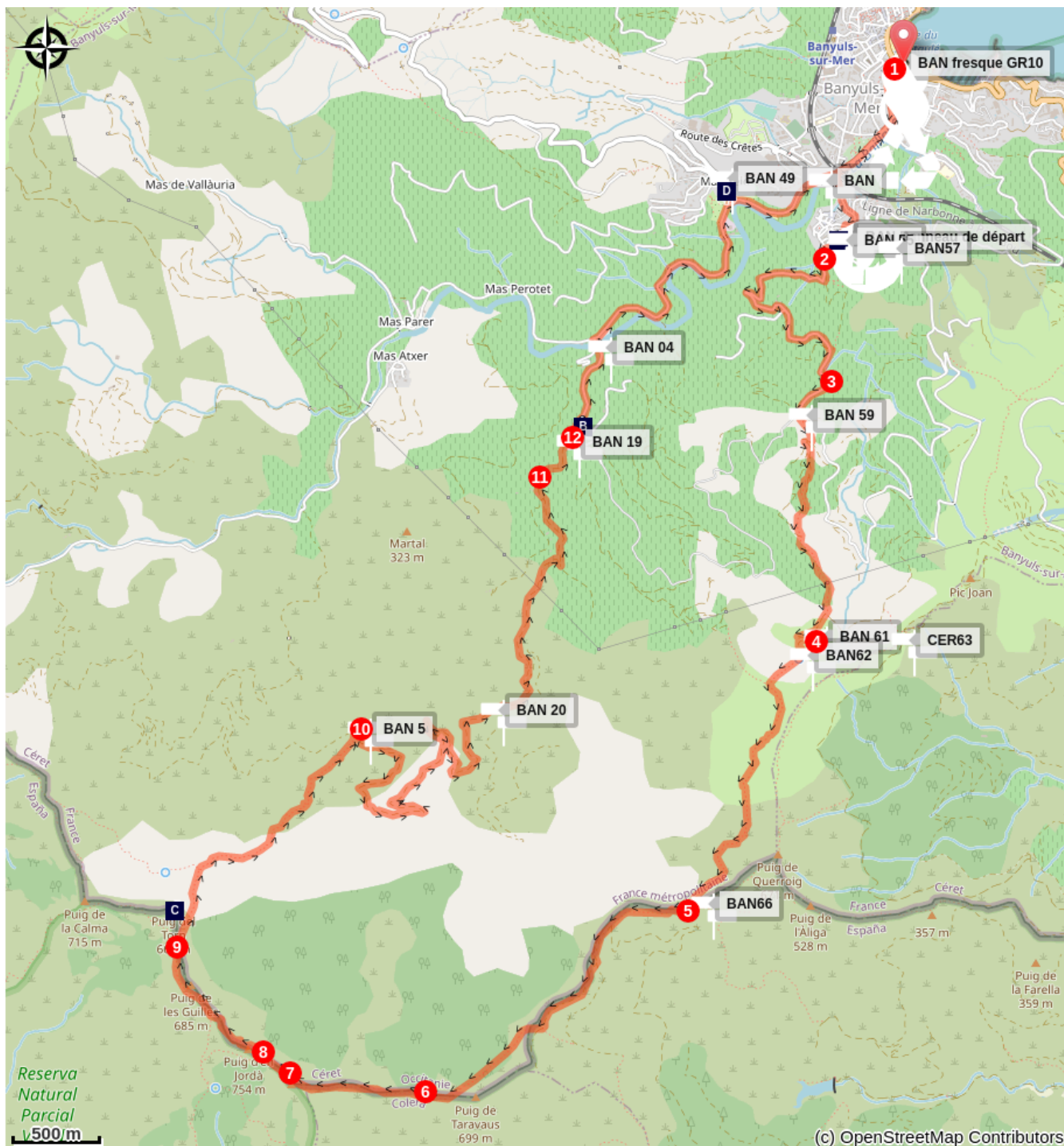
Arrivée : Office de tourisme de Banyuls-sur-Mer



Balisage : — PR

Départ depuis l'Office de Tourisme de Banyuls-sur-Mer.

1. Remonter l'Avenue du Général de Gaulle en direction du Puig del Mas puis traverser la rivière "La Baillaury" par le pont. Poursuivre sur l'Avenue Pierre de Marca jusqu'à la Place Abel Pages sur votre gauche.
2. A partir du parking, continuer vers la piste en terre qui débouche sur un sentier à travers les vignes aux abords du Mas Guillaume. Poursuivre sur une route goudronnée et tourner sur votre gauche jusqu'au Col del Bast.
3. Au niveau du col, prendre le sentier qui s'élève sur la droite et suivre le parcours sur 500 mètres. Le sentier emprunte les crêtes du massif. Passer au pied d'un pylône électrique et emprunter le sentier caillouteux qui traverse plusieurs éboulis en direction du Col de Rumpissar à 538 mètres d'altitude.
4. Tourner à gauche et emprunter le sentier qui s'élève vers la Tour de Querroig à 672 mètres d'altitude qui vous offre un panorama exceptionnel à 360°.
5. Au Col de Rumpissa, se diriger vers le Pla del Ras,
6. le Col des Empedrats,
7. le Col de Teixó
8. Le Puig d'en Jorda
9. Au Col d'en Torn, partir à droite vers le Col de la Martine
10. Au Col la Martine, descendre sur la piste qui traverse le Reg de la Roubine puis au changement de piste on continue tout droit et on arrive à un passage à gué puis à un autre, la route devient goudronnée.
11. Passer devant le Mas Xatard.
12. Vous arriverez au Musée Aristide Maillol. [Plus d'infos, cliquer ici.](#) Traverser la propriété et partir sur la route goudronnée qui traverse "la Ballaury".
13. Partir à droite du parking du musée sur une route étroite. Continuer route du Col de Banyuls puis avenue du Général de Gaulle . Au bout, prendre à droite en direction de l'Office de Tourisme.

Sur votre chemin...



 Mémorial Lisa et Hans Fittko (A)
 Puig del Torn (C)

 Musée Maillol (B)
 Jardin méditerranéen (D)

Toutes les infos pratiques

Recommandations

INFORMATION CORONAVIRUS

L'entrée sur le territoire espagnol par la frontière terrestre est désormais limitée aux citoyens espagnols, aux personnes résidant en Espagne, aux travailleurs transfrontaliers et aux personnes pouvant prouver un cas de force majeure ou une situation d'impérieuse nécessité.

Merci de vous conformer à ces nouvelles directives qui s'appliquent depuis le 16 mars 2020 et jusqu'à nouvel ordre.

Suivre le balisage jaune.

Prévoir eau, encas, casquette ou chapeau, coupe vent, éventuellement vêtement imperméable. Rester bien sur les sentiers balisés. Respecter la nature. Rempporter vos déchets. Regarder la météo avant de partir.

Zones de sensibilité environnementale

Au cours de votre itinéraire, vous allez traverser des zones sensibles en rapport avec la présence d'une espèce ou d'un environnement spécifique. Dans ces zones, un comportement approprié permet de contribuer à leurs préservation. Pour plus d'information, des fiches sont disponibles pour chaque zone.

Zone Natura 2000 Directive Habitat

Période de sensibilité :

Zone Natura 2000 Directive Oiseaux

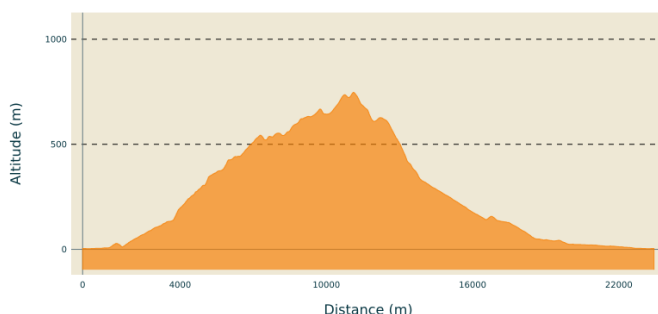


Zone Natura 2000 Directive Oiseaux

Période de sensibilité :

Zone Natura 2000 Directive oiseaux

Profil altimétrique



Altitude min 3 m
Altitude max 747 m

Transports

Retrouver toutes les lignes du bus à 1€ en cliquant [ici](#)

Accès routier

D914

Parking conseillé

Parking du Port

Sur votre chemin...



Mémorial Lisa et Hans Fittko (A)

Lisa Fittko, née Elizabeth Eckstein est une résistante, écrivain, militante socialiste, née le 23/08/1909 en Autriche-Hongrie et morte le 12/03/2005 à Chicago. Elle est l'auteur de deux mémoires sur la guerre en Europe.

C'était une militante anti-fasciste. Cherchant à fuir pour l'Espagne, elle se rendit à Banyuls-sur-Mer et contribua à créer la filière "F" (pour Fittko), réseau de passage vers l'Espagne qui fonctionna jusqu'au printemps 1941, permettant de sauver plusieurs centaines de personnes dont le philosophe Walter Benjamin qui arriva jusqu'à Port Bou. Malheureusement ce dernier s'y suicida, un très beau mémorial lui est dédié à côté du cimetière de Port-Bou.

Crédit photo : Elisabeth Coste



Musée Maillol (B)

Aristide Maillol a réalisé ses premiers travaux à Banyuls-sur-Mer. Les sculptures de corps féminins aux courbes généreuses, qui lui ont valu un grand succès ont été imaginé et crée ici, dans sa maison « la Métairie ». Décédé en 1944, c'est dans le jardin de sa maison qu'il repose. Celle-ci est aujourd'hui un musée ouvert au public avec un accès libre à son tombeau, orné de la statue de l'artiste « La Méditerranée ».

Crédit photo : Wikipedia



Puig del Torn (C)

Pic situé à 664 mètres d'altitude.

Crédit photo : CCACVI



Jardin méditerranéen (D)

La configuration en conque orientée plein sud, à l'abri de la Tramontane, explique le microclimat très doux dont bénéficie le jardin, propice à une flore et une faune méditerranéenne variée. Aujourd'hui, plus de 500 espèces végétales sont présentes sur le site. De nombreux insectes et oiseaux s'associent à cette riche flore pour créer un jardin exceptionnel. Un terrain de jeu idéal pour les naturalistes et photographes !

Pour plus de renseignements www.biodiversarium.fr

Crédit photo : CCACVI